

CAMPO ARAÑUELO

PUERTA DE EXTREMADURA

Catálogo de recursos y servicios
de Campo Arañuelo
para fijar y atraer población

Área de Reto Demográfico, Desarrollo Sostenible, Juventud y Turismo
DIPUTACIÓN DE CÁCERES





CAMPO ARAÑUELO

PUERTA DE EXTREMADURA

Catálogo de recursos y servicios de Campo Arañuelo
para fijar y atraer población



Área de Reto Demográfico, Desarrollo Sostenible, Juventud y Turismo
DIPUTACIÓN DE CÁCERES

ÍNDICE

Presentación	5	TABLAS DE DATOS	48
Introducción	6	<i>Tabla 1.</i> Viviendas en venta o en alquiler (por agencias inmobiliarias).	50
La comarca de Campo Arañuelo	9	<i>Tabla 2.</i> Agencias inmobiliarias.	52
Cuadro general	10	<i>Tabla 3.</i> Cobertura telefónica y acceso a internet.	54
RECURSOS Y SERVICIOS	12	<i>Tabla 4.</i> Abastecimiento eléctrico, de agua y gas.	56
Almaraz	14	<i>Tabla 5.</i> Afiliación a la Seguridad Social.	58
Belvís de Monroy	16	<i>Tabla 6.</i> Evolución de las tasas de paro por municipio.	60
Berrocalejo	18	<i>Tabla 7.</i> Paro registrado por edad, sexo, sector y municipio.	62
Bohonal de Ibor	20	<i>Tabla 8.</i> Demandantes de empleo por edad, sexo, sector y municipio.	64
Casatejada	22	<i>Tabla 9.</i> Espacios empresariales disponibles: fincas, locales, solares y naves (por agencias inmobiliarias).	66
El Gordo	24	<i>Tabla 10.</i> Espacios empresariales. Polígonos industriales	67
Majadas	26	<i>Tabla 11.</i> Vías de comunicación, distancias y transporte público.	68
Mesas de Ibor	28	<i>Tabla 12.</i> Equipamientos educativos y asistenciales.	70
Millanes	30	<i>Tabla 13.</i> Equipamientos sanitarios y sociales.	72
Navalmoral de la Mata	32	<i>Tabla 14.</i> Equipamientos culturales y deportivos.	74
Peraleda de la Mata	34	<i>Tabla 15.</i> Establecimientos hoteleros.	76
Pueblonuevo de Miramontes	36	<i>Tabla 16.</i> Restaurantes.	78
Rosalejo	38	<i>Tabla 17.</i> Bienes de interés cultural y fiestas.	80
Talayuela	40	<i>Tabla 18.</i> Espacios, lugares e infraestructuras de interés turístico.	82
Tiétar	42	<i>Tabla 19.</i> Distribución por sectores y sexos de la afiliación a la Seguridad Social.	84
Valdecañas de Tajo	44	<i>Tabla 20.</i> Evolución demográfica de cada municipio.	86
Valdehúncar	46	<i>Tabla 21.</i> Otros datos municipales.	88
		Mapa sinóptico	90
		Mapa descriptivo	91

PRESENTACIÓN

Han transcurrido casi 60 años desde que nuestros pueblos recibieron el zarpazo de la emigración, que provocó la salida masiva de familias en busca de un trabajo y de un futuro que se les negaba en su propia tierra. Desde los primeros compases del Estado de las Autonomías que promovió la Constitución española de 1978, las instituciones democráticas regionales, provinciales y locales empeñaron su esfuerzo en asegurar a toda la ciudadanía una digna calidad de vida, dotando de infraestructuras de servicios de calidad a cada uno de los municipios de la provincia de Cáceres, a cada uno de los municipios de Extremadura.

Las primeras inversiones se orientaron a resolver el suministro de agua corriente a las viviendas, el asfaltado y saneamiento de las calles, el alumbrado, la telefonía, las carreteras o la promoción de viviendas sociales, extendiéndolas hasta el último rincón de la provincia. A éstas, posteriormente han seguido la dotación de modernas escuelas e institutos, centros de salud, polideportivos, casas de cultura, polígonos industriales, servicios sociales, oficinas de igualdad, guarderías o centros y residencias de mayores.

Es conveniente acudir a nuestra memoria reciente para comprender cómo hemos ido dando solución a los grandes retos que debíamos afrontar. De ese esfuerzo ha participado en primera línea la Diputación de Cáceres. Cada inversión explica el enorme empeño que nuestra sociedad y nuestras ins-

tituciones han realizado para que hoy nuestros pueblos tengan los recursos, servicios e infraestructuras necesarios que garantizan la calidad de vida y el bienestar a todas aquellas personas que quieren vivir en el medio rural.

Resueltas aquellas necesidades básicas, durante estos primeros lustros de un nuevo siglo se ha intensificado la inversión institucional en la creación de actividad económica y empleo ante la escasez de capital privado. Se está impulsando el turismo rural, la pequeña industria de transformación artesana, la infraestructura de telecomunicaciones, una agricultura más sostenible y competente, la conservación de nuestros recursos naturales, la buena gestión y calidad del agua, el desarrollo de actividades culturales y centros de interpretación para reforzar la identidad local y dar a conocer lo que somos, el apoyo a la pequeña empresa y a cualquier iniciativa emprendedora o innovadora que nos permitan garantizar la sostenibilidad de nuestros pueblos por pequeños que sean. De todo ello han sido especiales protagonistas las mujeres, que han sostenido y dinamizado la vida de los pueblos.

Grano a grano se hace granero. Y en este compendio de actuaciones públicas y privadas que representa la mejora de la vida en los pueblos de la provincia, este **«Catálogo de Recursos y Servicios de Campo Arañuelo para fijar y atraer población»**, promovido y editado por la

Diputación de Cáceres, es una foto fija para recordar lo que nuestros municipios han logrado con su esfuerzo y constancia, pero también es un espejo que refleja el atractivo que reservan para quienes quieren una forma de vida plena de satisfacciones y bienestar en un mundo que busca un modelo de sostenibilidad que nuestras localidades ya tienen.

Campo Arañuelo, tan cerca y tan lejos de grandes aglomeraciones urbanas como Madrid, muestra en este catálogo, pueblo a pueblo, un atractivo plagado de singularidades, la expresión real de una existencia con recursos y servicios suficientes para ofrecer la más satisfactoria alternativa de bienestar y calidad de vida. Y ofrece a todos aquellos que quieran aprovechar estos recursos para asentarse entre los pobladores actuales de la comarca y seguir creciendo.

Rosario Cordero Martín
PRESIDENTA DE LA DIPUTACIÓN DE CÁCERES



{ UN CATÁLOGO PARA FIJAR Y ATRAER POBLACIÓN }

INTRODUCCIÓN

Campo Arañuelo tiene actualmente un desarrollo socio económico diverso con diferencias entre el norte y el sur del territorio. Frente a la centralidad del eje Navalmoral-Talayuela, se encuentran dispersos nueve municipios, localizados en la periferia del territorio en torno al Pantano de Valdecañas y al sur del Tajo, con una población media aproximada de 400 habitantes cada uno, que aglutinan el 11,6% de la población de la comarca (4.215 habitantes). Un escenario que podría augurar la continuidad de un proceso de dinámicas negativas de desinversión privada, pérdida de población joven y de mujeres, y envejecimiento generalizado que le adentraría en una espiral de despoblación. Pero, a pesar de este panorama, estos diecisiete municipios tienen hoy recursos y servicios suficientes para el desarrollo de actividades empresariales y profesionales; recursos y atractivos donde apoyar una reacción a esos augurios. De ahí que se considere relevante darlos a conocer mediante un catálogo que muestre todas las condiciones de vida y emprendimiento que estas localidades tienen.

El **«Catálogo de Recursos y Servicios de Campo Arañuelo para fijar y atraer población»**, es una pieza más del proyecto de freno de la despoblación y de atracción de nuevos habitantes al territorio de la provincia que la Diputación de Cáceres viene llevando a cabo.

El procedimiento de elaboración de este catálogo ha combinado trabajo de gabinete, mediante el análisis y la extracción de datos de diversas fuentes documentales, con las actividades participativas y de involucración social. Así, se convocaron y realizaron 34 sesiones de trabajo, distribuidas en dos rondas en cada uno de los municipios, en las que han participado más de trescientos vecinos y vecinas de la comarca, que expusieron la problemática y potencialidades de sus localidades.

A partir de una lista de 20 indicadores relacionados con el poblamiento, desglosados en 80 series de datos cruzados con los 17 municipios del Campo Arañuelo y extraídos de fuentes primarias y

secundarias, el equipo técnico encargado del proyecto llegó a una estructura de diez bloques de información: viviendas, abastecimientos, laboral, espacios de uso agrícola y empresarial, comunicaciones, medio ambiente, equipamiento, patrimonio-turismo, ayudas-concesiones-normativa, y datos generales. Estos diez bloques nutren una base de datos donde cualquier futuro poblador o pobladora puede consultar las informaciones de su interés, en estos aspectos, sobre cada uno de los municipios. Un resumen de estos datos se incluye en las 21 tablas incorporadas como segunda parte de este catálogo.

Pero, este catálogo está concebido como una publicación dirigida a potenciales nuevos pobladoras y pobladores con el objetivo de que vivan y trabajen en alguno de los pueblos y ciudades de la comarca. Por eso sería insuficiente que fuera solo una mera colección de tablas de datos y cuadros con información cuantitativa que, en todo caso, pueden ser consultados también en la citada base de datos. Debe

ser una publicación atractiva y hecha con criterios promocionales. Por eso, el grueso del catálogo, la primera parte de éste, son unos capítulos dedicados a cada localidad que sirve de presentación de cada una y de sus datos principales.

Los capítulos de cada localidad incluyen un texto que ilustra sobre sus principales recursos, servicios y atractivos, además de un cuadro con los datos de contacto de sus instituciones y entidades. Una nube de tags en la que se destacan los equipamientos más notables con algunos datos generales (como la renta bruta per cápita, el número de habitantes, la extensión del término municipal o la densidad poblacional) y un texto con información de alguna iniciativa singular que completan el apartado de cada municipio.

El catálogo dispone también de un cuadro general con los principales atractivos de la comarca, mapas con la ubicación de éste y otra serie de textos introductorios.



Este catálogo trata de aglutinar la información relevante sobre los recursos y oportunidades de cada uno de los municipio para fijar a nuevos emprendedores locales y atraer a potenciales nuevos pobladores de otros espacios para que vivan y trabajen aquí.



{ PUERTA DE ENTRADA DE EXTREMADURA }

LA COMARCA DE CAMPO ARAÑUELO

Campo Arañuelo muestra una economía robusta, solvente y dinámica sustentada en su inmejorable ubicación estratégica, una gran riqueza agroindustrial, la juventud de su población, un valioso patrimonio y una excelente red de infraestructuras de comunicaciones y energía.

Su carácter de puerta de entrada y salida en el centro peninsular —a caballo entre Portugal y España—, y la continua mejora de infraestructuras de comunicaciones e industriales, convierten a Campo Arañuelo en un atractivo territorio para el asentamiento de empresas y población. Su mejor expresión es la amplia red de polígonos industriales de carácter local y regional, cuyo principal referente es el nuevo EXPACIO NAVALMORAL.


La diversidad de recursos naturales que rodean Campo Arañuelo, como el Parque Nacional de Monfragüe, el Geoparque Villuercas-Ibores-Jara o la comarca de la Vera, realzan los valores medioambientales que ofrecen espacios interiores como el corredor ecológico y de biodiversidad Pinares del Tiétar, el Pantano de Valdecañas o el embalse de Arrocampo, de gran interés para los amantes de la fauna y la flora, todas calificadas como Zonas Especiales de Protección para las Aves (ZEPA). Sus valores naturales representan una oportunidad para

la instalación de empresas ecoturísticas y de servicios para adentrarse y conocer territorios de alto valor medioambiental.

Dada la proximidad y buena comunicación entre sus municipios, la amplitud y concentración de excelentes servicios públicos sanitarios, educativos, culturales, medioambientales, empresariales o asistenciales también representa una oportunidad para el asentamiento de familias que desean una vida rural en localidades de fuerte vocación residencial.

En la orilla del pantano de Valdecañas encontramos los núcleos de menor población de la comarca, pero en los próximos años será su mayor oportunidad al convertirse en un excelente espacio sostenible de ocio, cultura, actividad deportiva y recreo, como ya empiezan a ser conocidos en Extremadura los pantanos García Sola, Alcántara, Orellana, Gabriel y Galán, Alqueva o Cedillo.

+INFO



DIPUTACIÓN DE CÁCERES
www.dip-caceres.es

OBSERVATORIO SOCIO-ECONÓMICO PROVINCIAL
www.observatorio.dip-caceres.es

MANCOMUNIDAD INTEGRAL CAMPO ARAÑUELO
(Rosalejo)

927 547 357
mancomunidad@campoarañuelo.org
www.campoarañuelo.org

ARJABOR
Asociación para el Desarrollo Rural de la comarca del Campo Arañuelo y su entorno
(Navalmoral de la Mata)

927 535 998
info@arjabor.com
www.arjabor.com

FUNDACIÓN CEPAIM
(Navalmoral de la Mata)

927 530 889
mehrad@cepaim.org
www.cepaim.org

CÁMARA DE COMERCIO E INDUSTRIA DE CÁCERES
(Navalmoral de la Mata)

927 538 207
roberto.dominguez@camaracaceres.es
www.camaracaceres.es

OFICINA DE GESTIÓN URBANÍSTICA
CAMPO ARAÑUELO
Junta de Extremadura
(Rosalejo)

927 577 327
927 547 324
urbanismo@campoarañuelo.org

PRINCIPALES RASGOS DE LAS LOCALIDADES DEL CAMPO ARAÑUELO

	ALMARAZ	BELVÍS DE MONROY	BERROCALEJO	BOHONAL DE IBOR	CASATEJADA	EL GORDO	MAJADAS	MESAS DE IBOR
CIUDAD								
PUEBLO DE COLONIZACIÓN								
OTROS ENTORNOS RURALES	✓	✓	✓	✓	✓	✓	✓	✓
PATRIMONIO HISTÓRICO		✓		✓	✓	✓		✓
ESTACIÓN DE FERROCARRIL (A MENOS DE 10 KM.)	✓				✓		✓	
AUTOVÍA (A MENOS DE 10 KM.)	✓	✓			✓	✓	✓	
AERÓDROMO		✓			✓			
RÍOS Y EMBALSES	✓	✓	✓	✓		✓	✓	✓
OTROS ATRACTIVOS NATURALES	✓	✓					✓	✓
ACTIVIDAD AGROPECUARIA	✓	✓			✓		✓	✓
REGADÍO	✓				✓		✓	
OLIVAR				✓			✓	
INDUSTRIA	✓				✓		✓	
POLÍGONO INDUSTRIAL	✓				✓	✓		
COMERCIO								
ESPECIAL POTENCIALIDAD TURÍSTICA		✓	✓	✓		✓		
	ALMARAZ	BELVÍS DE MONROY	BERROCALEJO	BOHONAL DE IBOR	CASATEJADA	EL GORDO	MAJADAS	MESAS DE IBOR

MILLANES	NAVALMORAL DE LA MATA	PERALEDA DE LA MATA	PUEBLONUEVO DE MIRAMONTES	ROSALEJO	TALAYUELA	TIÉTAR	VALDECAÑAS DE TAJO	VALDEHÚNCAR	
	✓				✓				CIUDAD
			✓	✓		✓			PUEBLO DE COLONIZACIÓN
✓		✓					✓	✓	OTROS ENTORNOS RURALES
✓	✓							✓	PATRIMONIO HISTÓRICO
✓	✓	✓						✓	ESTACIÓN DE FERROCARRIL (A MENOS DE 10 KM.)
✓	✓	✓					✓	✓	AUTOVÍA (A MENOS DE 10 KM.)
✓	✓		✓			✓			AERÓDROMO
✓		✓				✓	✓	✓	RÍOS Y EMBALSES
✓			✓			✓	✓		OTROS ATRACTIVOS NATURALES
✓		✓					✓	✓	ACTIVIDAD AGROPECUARIA
	✓		✓	✓	✓	✓			REGADÍO
									OLIVAR
	✓								INDUSTRIA
	✓	✓			✓	✓			POLÍGONO INDUSTRIAL
	✓				✓				COMERCIO
✓	✓	✓					✓		ESPECIAL POTENCIALIDAD TURÍSTICA
MILLANES	NAVALMORAL DE LA MATA	PERALEDA DE LA MATA	PUEBLONUEVO DE MIRAMONTES	ROSALEJO	TALAYUELA	TIÉTAR	VALDECAÑAS DE TAJO	VALDEHÚNCAR	





RECURSOS Y SERVICIOS

JUVENTUD Y DINAMISMO

Almaraz trabaja en alternativas de desarrollo como el turismo, los servicios a la comunidad y el desarrollo industrial.

Tras Navalmoral de la Mata y Talayuela, es Almaraz el tercer núcleo de población de la comarca. Es una localidad dinámica, que crece año a año (un 9% de incremento en los últimos tiempos), con una tasa de paro inferior al 10% y con la renta bruta per cápita más alta de toda la zona: 24.977 euros.

Buenos equipamientos. Dispone de una notable dotación de equipamientos públicos. En el ámbito de la salud tiene un centro de salud y una farmacia. La educación está atendida por un colegio de infantil y primaria, así como por una escuela infantil. En el ámbito cultural, cuenta con una Casa de la Cultura, una biblioteca municipal y una emisora local de radio. Y en el deportivo, tiene una piscina, un pabellón polideportivo municipal, pistas de pádel municipal, campo de fútbol y campo de tiro. Los servicios sociales están encabezados por el centro residencial mixto de mayores "Catalina Curiel", con 48 plazas para personas válidas, asistidas y centro de día. Almaraz tiene casas en venta, así como fincas agrícolas y naves industriales disponibles.

Excelentes comunicaciones.

Con una buena cobertura 4G, es un lugar idóneo para instalar cualquier negocio, debido a su excelente ubicación, junto a la autovía A5 Badajoz-Madrid y a menos de dos horas de la capital de España. Hay dos gasolineras en sendas salidas hacia la A5, hoteles y restaurantes. El Servicio de Atención Empresarial ofrece información sobre

ayudas y actividades formativas para empresarios y emprendedores.

Oportunidades económicas. Almaraz cuenta con mucha gente joven y ese es un potencial para afrontar con empuje la reconversión de la economía de la zona, hasta ahora muy centrada en la central nuclear y que sigue ofertando empleo temporal a las personas residentes en la localidad. Almaraz se está preparando para el cierre programado de la central nuclear y está trabajando en oportunidades de desarrollo como la energía fotovoltaica, el aprovechamiento turístico de los recursos naturales y el desarrollo industrial mediante la oferta de suelo y un vivero de empresas. Dispone de un centro especial de empleo para discapacitados dedicado al transporte y a la limpieza. Se están sembrando nuevos cultivos de regadío como el olivo, el pistacho o frutas de hueso y hay alguna explotación ganadera que cría vacas de raza blanca cacereña, una de las muestras del patrimonio genético de Extremadura, en peligro de extinción y que podría ser objeto de una recuperación integral.

Atractivos naturales y turísticos.

Ubicada en una zona con amplias dehesas y la gran balsa de agua de Arrocampo, que es una zona ZEPA, Almaraz tiene una curiosa instalación sobre la naturaleza: un orchydarium, dedicado a las orquídeas (Almaraz cuenta con una endémica: *almaracensis*). Además, dispone de lugares para la práctica del senderismo, varios hornos de cal y un notable patrimonio arqueológico ejemplificado en un castro vetón. Así como un parque periurbano.

+INFO

- ✓ **AYUNTAMIENTO**
927 544 004 · oficinas@ayto-almaraz.com
www.ayto-almaraz.com
- ✓ **CENTRO DE SALUD**
927 544 416
- ✓ **COLEGIO**
927 016 920 · cp.sanandres@edu.gobex.es
- ✓ **ESCUELA INFANTIL**
927 545 052 · guarderia@ayto-almaraz.com
- ✓ **RESIDENCIA DE MAYORES**
927 544 085 · residencia@ayto-almaraz.com
- ✓ **SERVICIOS SOCIALES**
927 641 749 · serviciosociales@ayto-almaraz.com
- ✓ **AGENCIA DE EMPLEO Y DESARROLLO LOCAL**
927 641 750 · mvpostigo@ayto-almaraz.com



Radio Local
1.765 Habitantes
Residencia Mayores
Orchydarium

Pabellón Polideportivo
Farmacia
33,9 Km²
Colegio Infantil Y Primaria
Casa De La Cultura
Hoteles Y Restaurantes
Biblioteca

Buena Conexión 4g

Gasolinera

Escuela Infantil
Centro De Día

Piscina Municipal

24.977 € Renta
9% + población

52,06 H/km²

Servicio Atención Empresarial

Centro De Salud



INICIATIVA SINGULAR **El Encinar de Humienta S.A.**

UNA DE LAS PRIMERAS EMPRESAS DE CARNE DE VACUNO DE ESPAÑA

Nacida en 1998, *El Encinar de Humienta* es la principal empresa de carne de vacuno de España, con una plantilla media de 400 trabajadores. En Almaraz está su planta de producción, con sala de despiece y un matadero con un volumen de sacrificio de 80 canales/hora. Las instalaciones, de 12.000 metros cuadrados, se sitúan en una zona cuya área de influencia supone el 60% de la cabaña ganadera de España.

La empresa factura alrededor de 200 millones de euros y comercializa más de 135.000 cabezas anuales de añojo, ternera, ternera de Extremadura y vaca. Un 30% de la producción se exporta a Portugal, Italia, Holanda, Bélgica, Francia, África y Asia. La marca propia es *Navalcarne*.

EL CENTRO HISTÓRICO DEL CAMPO ARAÑUELO

Belvís de Monroy, de gran personalidad histórica, es idónea para emprender actividades empresariales relacionadas con el turismo.

Una de las localidades más pequeñas y de mayor personalidad histórica de la comarca es Belvís de Monroy, con un notable pasado que en la Baja Edad Media la convirtió en el pueblo principal de una amplia zona. Hoy conserva varios monumentos, encabezados por el imponente castillo, emblema histórico del Campo Arañuelo y a cuyas vistas debe el nombre el municipio: Belvís, "bella vista".

Un pueblo en crecimiento. Belvís, que crece desde hace años, tiene acceso directo desde la autovía y la cercanía a Madrid propia de toda la comarca. Dispone, además, de un aeródromo que, como otros, se usa primordialmente como pista forestal. Tiene dos núcleos de población: Belvís y Casas de Belvís. Cuenta con una de las rentas per cápita más elevada de la zona y, a pesar de sus pocos habitantes, tiene una notable dotación de servicios asistenciales: consultorio médico, farmacia, colegio rural agrupado, casa de la cultura... que permiten vivir cómodamente en un municipio que tiene casas disponibles. En el ámbito deportivo dispone de piscina, pista polideportiva y gimnasio municipal.

Proyectos sociales y económicos. El Ayuntamiento tiene previsto crear una residencia de mayores, que contaría con 20 plazas y un centro de día para

otras 20 personas. Los servicios sociales están atendidos por una trabajadora social. Además, ofrece asesoramiento a los empresarios a través de un agente de empleo y desarrollo local y está creando un polígono industrial. El municipio cuenta con una red wifi gratuita y buena cobertura 4G.

Patrimonio, turismo y naturaleza. Una oficina de turismo, la única de la comarca junto a la de Naval Moral de la Mata, expresa las potencialidades turísticas de un municipio que tiene, como principales monumentos artísticos, el castillo, la picota, la iglesia, el antiguo convento de San Francisco del Berrocal y la Henera o iglesia de Santo Domingo, que se complementan con algunos atractivos naturales como el alcornoque singular de la Dehesa Boyal, de 250 años de edad, y varios senderos y rutas turísticas. Belvís está apenas a veinticinco minutos del Parque Nacional de Monfragüe y la zona es excelente para el avistamiento de aves. El Centro de Interpretación Histórico y Cultural de Campo Arañuelo está ubicado en la planta baja de las casas consistoriales. Mediante recursos tecnológicos y visuales (fotografías, paneles informativos, reconstrucciones digitales, maquetas y proyecciones de video) ofrece al visitante un recorrido por la historia de la comarca. Belvís de Monroy es una localidad idónea para emprender actividades empresariales relacionadas con el turismo, como restaurantes y establecimientos hoteleros.

+INFO

✓ AYUNTAMIENTO

927 575 823
ayto@belvis.org
www.belvisdemonroy.es

✓ CONSULTORIO MÉDICO

927 185 799

✓ COLEGIO

927 016 688 CRA (Saucedilla)
cra.riotajo@edu.juntaex.es

✓ AGENTE DE EMPLEO Y DESARROLLO LOCAL

927 575 824
aedl3@campoaranuelo.org

✓ SERVICIOS SOCIALES

927 575 824 (Jueves)
programafamilia@campoaranuelo.org



22.075 € renta

RED WIFI GRATUITA

Casa Cultura

Pistas polideportivas

Universidad Popular

ADL

Centro Interpretación

Piscina municipal
Agencia de Lectura

16,21 h/km²

44,98 km²

Buena conexión 4G OFICINA TURISMO

10% más población

Hoteles / restaurantes

Servicios Sociales
Gimnasio municipal


Consultorio médico

Acceso autovía

COLEGIO RURAL AGRUPADO

Farmacia

729 habitantes



INICIATIVA SINGULAR

Dehesa Boyal

UN ESPACIO COMÚN DE APROVECHAMIENTO GANADERO

El Ayuntamiento de Belvís de Monroy es propietario de una dehesa boyal de 239 hectáreas y de una finca municipal de 45. Se aprovecha el pasto y la leña por parte del vecindario. La leña se usa libremente y el pasto por lotes y suertes y con sujeción a unas normas. El Ayuntamiento los ofrece cada año a los ganaderos de vacuno y caballo mediante el registro y pago de la tasa correspondiente. El vuelo fue comunal hasta los primeros años de este siglo, que se desafectó por falta de uso durante los anteriores cincuenta años al desaparecer las encinas y hacerse el polígono industrial. La gestión de esta dehesa boyal es una experiencia de aprovechamiento colectivo de un patrimonio público.

◀ Dehesa Boyal

EMPRENDER A ORILLAS DEL AGUA

Berrocalejo es un enclave natural de gran atractivo turístico y paisajístico en el entorno privilegiado del embalse de Valdecañas.

Berrocalejo es la población de menor número de habitantes de la comarca del Campo Arañuelo, y su principal singularidad es compartir, con otros municipios, las orillas del embalse de Valdecañas, construido en los años sesenta del siglo pasado, y eso la convierte en un enclave natural de gran atractivo, a la par que un lugar privilegiado para el ejercicio de la pesca, de otras actividades deportivas y para la contemplación de todo el esplendor de la naturaleza que le rodea.

Bellezas naturales. En los márgenes del embalse y en los del Geoparque de Villuercas-Ibores-Jara, Berrocalejo — edificada sobre suelo de granito— tiene la naturaleza metida en su propio nombre. Es un lugar muy especial, con varias singularidades naturales que aún pueden tener un mayor aprovechamiento económico y turístico. En cuanto a la flora, está formada por encinas, alcornoques, enebros, jaras, tomillos...

Destaca la temporada de espárragos y el gran número de visitantes que en este período visitan la localidad. La fauna cuenta con gran variedad de especies como buitre leonado, alimoche, cigüeña negra, búho real y las dos reinas de la zona, el águila imperial y el águila perdicera. Un lugar único para la ornitología y el avistamiento de aves.

Patrimonio histórico-artístico. Además, hay restos celtas, visigodos o tardorromanos susceptibles de interpretación y aprovechamiento turístico. Hay también restos romanos: la calzada y el puente del Conde de Miranda, sumergido hoy en las aguas del pantano. En la localidad hay otros monumentos como la Iglesia de Nuestra Señora de la Asunción, la Ermita de Nuestra Señora de los Remedios —con interesante retablo barroco—, el Calvario y algunos dinteles de puertas.

Servicios públicos. La localidad, con buena cobertura de 4G, está a apenas diez kilómetros de la autovía Badajoz-Madrid y cuenta con un consultorio médico, piscina municipal, pistas polideportivas y parques, disponiendo de todos los servicios que se ofrecen desde la Mancomunidad de Campo Arañuelo.

Disponibilidad para el emprendimiento. El Ayuntamiento está plenamente involucrado en la redacción de un plan de urbanismo municipal que liberará terrenos para la construcción de viviendas y equipamientos. Una reciente iniciativa ha propiciado que varias casas deshabitadas hayan salido ya al mercado de compra-venta. Es este un lugar idóneo para la creación de empresas que fomenten el turismo rural y de aventura o iniciativas de turismo de naturaleza. Es sitio propicio para empresas que trabajan desde el ámbito social (especialmente mayores).

+INFO

✓ AYUNTAMIENTO

927 577 564
aytoberrocalejo@gmail.com
www.berrocalejo.es

✓ CONSULTORIO MÉDICO

927 568 401

✓ AGENTE DE EMPLEO Y DESARROLLO LOCAL

927 577 564
aedl3@campoaranuelo.org

✓ SERVICIOS SOCIALES

927 577 564 (jueves)



Acceso autovía

Buena conexión 4G

14,27 km²

6,38 h/km²

17.813 € renta per cápita

CASA RURAL
Pistas polideportivas
Antiguas escuelas
Puntos de conexión wifi
Piscina municipal

PARO MENOR 10%

Parques municipales

91 HABITANTES

Consultorio médico

Servicios Sociales

INICIATIVAS SINGULARES

Empresas de turismo de aventura

UNA INICIATIVA TURÍSTICA JUNTO AL AGUA

Hay varias iniciativas de actividades de multiaventuras situadas a orillas del embalse de Valdecañas. Ofrecen alquiler de pequeñas embarcaciones como kayak, barcos con titulín y sin él, hidropedales patos, guías de pesca del gran siluro, y la práctica de actividades como rutas en kayak programadas, rutas en bici, wake board, esquí acuático, banana y donuts, etc. Estas iniciativas son ejemplos de cómo pueden aprovecharse las oportunidades de negocio de un entorno natural como el de Berrocalejo.

◀ Orilla del embalse de Valdecañas



PUERTA DE ENTRADA AL GEOPARQUE

El embalse de Valdecañas y el aceite son los principales recursos naturales con potencialidad económica de Bohonal de Ibor.

La comarca de Campo Arañuelo incluye otras pequeñas comarcas naturales. Una de estas es la de los Ibores, a la que pertenece Bohonal de Ibor, que ejerce la función de puerta de entrada hacia el sur al Geoparque Villuercas-Ibores-Jara, macizo montañoso que conserva un patrimonio geológico singular y ofrece grandes posibilidades turísticas. El embalse de Valdecañas y el aceite son los principales recursos naturales con potencialidad económica de Bohonal de Ibor.

Embalse de Valdecañas. De los municipios que rodean el Embalse de Valdecañas, Bohonal es de los que tiene más kilómetros de orillas. Esta bolsa de agua es, por tanto, su principal riqueza. Hay varios proyectos de promoción y dotación de recursos en torno al pantano. En este término, a orillas del embalse, está el más significativo vestigio histórico de toda la comarca: Los Mármoles, pórtico de la curia de Austóbriga, antiguo municipio romano del siglo II situado donde estuvo la localidad de Talavera la Vieja o Talaverilla. Al ser anegada por las aguas del embalse en 1963, fue trasladado y reubicado en este lugar. Es el único pórtico de curia de todo el mundo romano y es monumento histórico nacional desde 1931. Bohonal de Ibor tiene previsto un proyecto de construcción de un centro de interpretación, así

como un embarcadero flotante para hacer un recorrido por el embalse.

Aceite. La pertenencia a la comarca bañada por el río Ibor, que hace de divisoria del término con el de Mesas, le confieren a Bohonal la riqueza oleica del resto de núcleos de esa zona. Existe una cooperativa de aceite con 150 socios y se está gestionando, junto con otros municipios, una denominación de origen (DO) sobre el aceite de los Ibores. La DO facilitaría la recuperación por emprendedores de olivares hoy abandonados.

Dotación de equipamientos. Bohonal es una localidad pequeña y con una dotación básica de equipamientos. Dispone de gasolinera, centro de salud, farmacia y residencia geriátrica. En el centro de día se elaboran comidas para los usuarios que las soliciten. Además, hay un colegio público, una casa de la cultura, una agencia de lectura y una universidad popular. Situada en la carretera que baja desde Naval Moral de la Mata a Guadalupe, su cercanía a la capital de la comarca le permiten estar abastecida de todos los bienes de consumo.

Facilidades de emprendimiento. Hay varias viviendas en venta y en alquiler. Y disponibilidad de arriendo de parcelas para uso agrícola en zona de pastos. El ayuntamiento está abierto a ofrecer facilidades a emprendedores, además de las ayudas en exenciones de IBI y licencias de obras actualmente en vigor.

+INFO

- ✓ **AYUNTAMIENTO**
927 574 006 · ayuntamiento@bohonaldeibor.es
www.bohonaldeibor.es
- ✓ **CENTRO DE SALUD**
927 574 132
- ✓ **COLEGIO**
927 016 932 · cp.sanbartolome@edu.juntaex.es
- ✓ **RESIDENCIA DE MAYORES "VIRGEN DE GUADALUPE"**
927 574 262
- ✓ **CENTRO DE DÍA**
927 574 229
- ✓ **AGENTE DE EMPLEO Y DESARROLLO LOCAL**
927 574 006 · aedl2@campoaranuelo.org
- ✓ **SERVICIOS SOCIALES**
927 574 006



INICIATIVA SINGULAR
**Sociedad Coop. Limitada
del Campo "Las Eras"**

EL ACEITE DE LOS IBORES

"Las Eras" es una almazara de aceite que aprovecha uno de los recursos del Valle del Ibor o comarca de Los Ibores, a la que pertenece Bohonal. Junto al queso de leche de cabra o la miel, el aceite es uno de los productos básicos de la zona, del que -debido a su calidad- se intenta obtener la denominación de origen. El oleoturismo tiene en este magnífico aceite de oliva virgen extra una oportunidad de desarrollo.

1400 has. de olivar ▷



GASOLINERA

Colegio Infantil Primaria

Farmacia

Buena conexión 4G

Piscina municipal

Centro de día
Universidad Popular
Agencia de lectura

Casa Cultura

14.574 € renta per cápita

7,74 h/km²

Hoteles / restaurantes

64,6 km²

500 habitantes

RESIDENCIA MAYORES

Centro salud

{ CASATEJADA }

NOTABLE ACTIVIDAD ECONÓMICA AGROINDUSTRIAL

Castejada, con dos polígonos industriales, es también uno de los principales núcleos de producción agraria del Campo Arañuelo.

Casatejada une, a una buena comunicación por carretera y vía férrea, sus potencialidades naturales -con una conexión directa con el Parque de Monfragüe, a cuya Reserva de la Biosfera pertenece- y su notable actividad agroindustrial, que la convierten en uno de los principales focos agroindustriales del norte de Extremadura. Es la cuarta localidad en número de habitantes de la comarca Campo Arañuelo.

Ferrocarril y equipamientos. Tiene estación de tren, la única -junto a la de Navalmoral- de toda la comarca. Es, sin duda, el más singular de sus recursos de comunicación, pero no el único, ya que atraviesa también el término municipal la Autovía del Norte de Extremadura. Casatejada está bien dotada de infraestructuras: un centro de salud y una farmacia, por lo que respecta a la sanidad; un colegio de infantil y primaria y una escuela infantil, en el ámbito educativo; una biblioteca municipal y una universidad popular, en el cultural, y una piscina municipal y un pabellón polideportivo, en el deportivo. Cuenta con hotel y una casa rural.

Vocación industrial. Es clara su vocación industrial ya que es sede de empresas

importantes de alimentación, metalúrgicas, de hierro, de carbón, biomasa, etc. Dispone de dos polígonos industriales, uno de titularidad municipal y el otro autonómica, con parcelas disponibles para la instalación de cualquier tipo de empresas.

Potente sector de producción agraria. En el sector primario predomina la ganadería de vacuno, el cultivo del tabaco, la producción de pollos, los huevos ecológicos y el carbón vegetal. En el sector agrario se está desarrollando una transformación de las producciones orientadas al melocotón, ciruela, almendra o pistacho con inversiones de empresas agrarias de las Vegas Altas del Guadiana. Es uno de los municipios ganaderos de la zona. Tiene una notable cabaña ganadera de bovino, ovino y cerda. En la producción de cerdos forma, junto a Navalmoral de la Mata y Talayuela la tríada de localidades donde se da este tipo de ganado. Después de Talayuela es la población con mayor número de trabajadores (308) dedicados a la agricultura y a la ganadería.

Potencialidades naturales. El término municipal de Casatejada incluye terrenos que forman parte de espacios naturales protegidos y ZEPAS: el corredor ecológico de los Pinares del Tiétar, la Reserva de la Biosfera del parque nacional de Monfragüe y las varias bolsas de agua de los alrededores.

+INFO

- ✓ **AYUNTAMIENTO**
927 547 002 · ayuntamientocasatejada@gmail.com
www.casatejada.es
- ✓ **CONSULTORIO MÉDICO**
927 539 004
- ✓ **COLEGIO**
927 016 936 · cp.josepavon@edu.juntaex.es
- ✓ **CENTRO DE EDUCACIÓN INFANTIL MUNICIPAL**
927 547 383
- ✓ **AGENTE DE EMPLEO Y DESARROLLO LOCAL**
927 547 002 · aedl2@campoaranuelo.org
- ✓ **SERVICIOS SOCIALES**
927 547 002



ESCUELA INFANTIL Polideportivo

Farmacia
12,35 h/km²

1.381 habitantes
16.712 € renta per cápita

Biblioteca
Universidad Popular

Hotel / casa rural
Casa Cultura
111,82 km²

ESTACIÓN FERROCARRIL
Colegio Infantil Primaria

Centro salud

Piscina municipal

INICIATIVA SINGULAR

VerAvic

UNA MODERNA FÁBRICA DE ALIMENTACIÓN ANIMAL

La principal industria avícola de Extremadura, dedicada al sacrificio, fabricación de pienso y venta de carne de pollo, tiene en Casatejada su fábrica de piensos. Se ubica en el polígono industrial Laguna Nueva, junto a la autovía autonómica EX-A1, y es una referencia nacional debido a unas instalaciones modernas que satisfacen las necesidades de procesado y calidad de los productos obtenidos. Junto a ella, próximamente se va a construir, por el mismo grupo, una incubadora de huevos.

Instalaciones de VerAvic en Casatejada ▷



EL RETO DE LOS RECURSOS NATURALES

El Gordo, limítrofe con Castilla La Mancha y a 175 kilómetros de Madrid, está magníficamente situado para cualquier proyecto de emprendimiento empresarial.

La villa de El Gordo es un pueblo con encanto a la orilla del embalse de Valdecañas, limítrofe con Castilla La Mancha. Tiene muchas posibilidades de desarrollo basado en el ocio, en la caza y en la pesca, con un complejo —la Isla Marina Valdecañas— con zonas turísticas y residenciales y amplias instalaciones deportivas y campo de golf.

Buena ubicación. Es un municipio bien situado, junto a la autovía del Suroeste y a 175 kilómetros de Madrid, para cualquier proyecto de emprendimiento. La centralidad de la comarca de Campo Arañuelo se ve acentuada en El Gordo.

Empresas. Algunas de las empresas de su término son una cantera de áridos, una fábrica de material de defensa, una empresa cárnica y una empresa de jardinería y construcción. Cuenta con hectáreas de tierras para la siembra y el ganado.

Los recursos naturales. Más allá de la resolución última del contencioso sobre La Isla de Valdecañas, los recursos naturales —especialmente, el embalse— siguen siendo la principal fuente de recursos de El Gordo, municipio con la mayor colonia de cigüeñas de España. Las oportunidades que ofrece la naturaleza son del ámbito turístico, ya que la ganadería en el municipio es de

menor importancia, y casi exclusivamente de ovino y bovino.

Urbanización La Isla. Aunque una parte de La Isla está en término de Berrocalejo, el acceso terrestre lo tiene por El Gordo, lo que convierte a este municipio en el más vinculado al proyecto. Tiene equipamientos residenciales, hoteleros, deportivos y de golf.

Patrimonio Histórico. En temporadas de sequía, el embalse deja al descubierto el dolmen de Guadalperal, conocido como el Stonehenge español, monumento megalítico del III milenio, formado por 140 ortostatos. La puebla de los Naciados, Enaciados o, anteriormente, puebla de Santiago de Campo Arañuelo llegó a ser la capital de la comarca. Debido a la pérdida de importancia del puente del Conde, que cruzaba el Tajo formando parte de la calzada romana que unía Zaragoza con Mérida, desapareció. Esta villa llegó a ser la capital del Campo Arañuelo.

Equipamientos. A pesar de su modesta poblacional, El Gordo dispone de los equipamientos básicos. Junto a los hoteles y restaurantes, tiene un consultorio médico, una farmacia, un colegio de infantil y primaria, una escuela infantil, un gimnasio, un hogar del pensionista, una agencia de lectura, pista polideportiva y piscina municipal. Además ofrece, a través de la Mancomunidad Integral Campo Arañuelo, otros servicios.

+INFO

✓ AYUNTAMIENTO

927 577 406 · ayuntamiento@aytoelgordo.es
www.aytoelgordo.es

✓ CONSULTORIO MÉDICO

927 577 449

✓ COLEGIO

927 016 940 · cp.eugeniojimenezigual@edu.juntaex.es

✓ ESCUELA INFANTIL

927 577 631

✓ AGENTE DE EMPLEO Y DESARROLLO LOCAL

927 557 406 · aedl3@campoaranuelo.org

✓ SERVICIOS SOCIALES

927 577 406



ACCESO AUTOVÍA

Hoteles / restaurantes

LOCAL MULTIUSOS
Agencia de Lectura

Piscina municipal
Colegio Infantil Primaria

363 habitantes

Buena conexión 4G
Escuela Infantil

Pista polideportiva 78,59 km²

18.666 € renta per cápita

Farmacia

Consultorio médico

4,62 h/km²

INICIATIVA SINGULAR Cárnicas DIBE

LA JUVENTUD DE UNA EMPRESA CÁRNICA

Esta empresa familiar de más de tres décadas cuenta, desde 2005, con unas modernas instalaciones de 4.000 m² en El Gordo. Aquí, un equipo de profesionales jóvenes, innovadores y altamente capacitados, invierten en tecnología de I+D+i para mejorar la calidad y trazabilidad de los procesos.

Certificada con la norma de calidad I.F.S. (International Food Standard), DIBE produce y comercializa carne salvaje (ciervo, jabalí, corzo, muflón), carne brava y carne de ovino. La marca ofrece, también, una gama de productos y embutidos totalmente libre de los alérgenos reconocidos en la Unión Europea



REIVENTANDO LA DEHESA SOSTENIBLE

Majadas presenta una excelente regeneración poblacional debido a su escaso grado de envejecimiento y a su nula emigración, con una pirámide de población en la que el 75% de sus habitantes tienen menos de 55 años.

Majadas de Tiétar se ha especializado en el aprovechamiento integral de la dehesa, mediante un modelo de gestión que procura trabajo a decenas de vecinos y vecinas. Su término está delimitado hacia el norte por el río Tiétar y hacia el sur por la autovía del norte de Extremadura. En medio, un gran espacio adehesado y con manchas de pinares que explican, tanto el nombre de la localidad como su tradición ganadera y forestal. Solo a la vera del río Tiétar y de sus afluentes predomina el regadío.

Dehesa boyal. Majadas tiene una dehesa boyal de unas 800 hectáreas, de las que 110 son de regadío y destinadas al tabaco y pimiento, principalmente. Además de la actividad agrícola y ganadera, la dehesa acoge un proyecto de investigación internacional sobre el cambio climático y su impacto en ese ecosistema.

Desarrollo local. El ayuntamiento actúa como un agente de desarrollo con el objetivo de crear empleo (especialmente orientado a la mujer), y catalizando y multiplicando inversiones a través de un Plan Estratégico Local. Es una de las localidades con menos paro de la región. El municipio tiene también un parque empresarial y buenas oportunidades de empleo. Una de sus principales empresas es Jarcha, instalada en Extremadura

hace cerca de cincuenta años y que se dedica a la explotación de frutales: cereza, melocotón, nectarina y ciruela. Aunque con sede en Talayuela, tiene en Majadas una de sus fincas de frutales. Son exquisitos los aceites del "Pago Baldíos de San Carlos", introducidos en más de veinticinco países.

Central termosolar. La iniciativa industrial más singular de Majadas de Tiétar es un proyecto de energía renovable, que mediante la radiación del sol genera energía: la central termosolar, de Acciona, de 50 megawattios de potencia, que ocupa una extensión parecida a la de 120 campos de fútbol y abastece a unos 30.000 hogares.

Buenas comunicaciones. Majadas de Tiétar tiene acceso directo a la autovía del Norte de Extremadura, que está solo a dos kilómetros, y, de ésta a la autovía del Suroeste, a veinte kilómetros de distancia. La Autovía de la Plata, A66, está solo a cuarenta kilómetros. La estación de ferrocarril más cercana es la de Casatejada, que está solo a nueve kilómetros.

Servicios públicos. El municipio tiene una excelente dotación de equipamiento público: colegio infantil, gimnasio y pista de pádel, escuelas, centros deportivos, centro de día, centro de formación homologado en especialidades geriátricas, casa de cultura, auditorio, etc. La residencia de mayores está en funcionamiento, y se ampliará próximamente a 50 plazas.

+INFO

✓ AYUNTAMIENTO

927 577 116 · informacion@ayuntamiento-majadas.es
www.majadas.es

✓ CONSULTORIO MÉDICO

927 577 160

✓ COLEGIO

927 016 648 · cp.veon@edu.juntaex.es

✓ CENTRO DE EDUCACION INFANTIL MUNICIPAL

927 577 244

✓ CENTRO DE MAYORES "SAN SEBASTIÁN"

927 577 227

✓ AGENTE DE EMPLEO Y DESARROLLO LOCAL

927 577 116

✓ SERVICIOS SOCIALES

927 577 116



PARO MENOR 10%

Centro de Educación Infantil GIMNASIO MUNICIPAL

Restaurante

51,96 km²

Centro medioambiental
Universidad Popular

Colegio Infantil Primaria

25,56 h/km²

Farmacia

1.328 habitantes

17% + población

Área de servicio con gasolinera y restaurante

Buena conexión 4G

Centro formación municipal

15.574 € renta per cápita

Consultorio médico
Centro de día Piscina municipal


INICIATIVA SINGULAR

Estación experimental del Cambio Climático de la Dehesa

LA DEHESA CENTINELA

La dehesa boyal de Majadas, un ecosistema complejo compuesto de pasto y encinas dedicado a una explotación ganadera, fue elegida en 2003 para instalar una torre de flujos de CO₂ en el marco de un proyecto de investigación europeo. Esta estación es hoy la más completa y avanzada del sur de Europa y sirve para estudiar cómo afecta el cambio climático a la dehesa.

Mediante drones, aviones, satélites y sensores terrestres, un grupo de investigadores de diversas disciplinas, pertenecientes al Consejo Superior de Investigaciones Científicas (CSIC), al Centro de Estudios Ambientales del Mediterráneo, a la Universidad de Extremadura y al Max Planck Institute han convertido esta dehesa en la dehesa centinela de todas las europeas. Además, próximamente, está prevista la instalación, por parte de la AEMET, de una estación meteorológica de 100m de altura para la medida del CO₂, que será única en la Península Ibérica.



EN EL CAMINO NATURAL DEL TAJO

Mesas de Ibor es una pequeña localidad ganadera idónea para emprender actividades profesionales que busquen el sosiego de un paraje natural.

En el Campo Arañuelo hay dos poblaciones que pertenecen a la comarca de Los Ibores: Bohonal de Ibor y Mesas de Ibor. Bohonal está a la derecha y Mesas a la izquierda del río Ibor, que hace de límite del término en ambos municipios y a los dos el Tajo les marca la linde en el norte. Mesas de Ibor es una pequeña localidad, en plena naturaleza, cuya dedicación económica primordial es la ganadería.

Ganadería. La cabaña ganadera es de vacas, ovejas y cabras, con unas quince ganaderías en el municipio. Sus quesos están dentro de la denominación de origen "Quesos de los Ibores". Los cultivos apenas existen y es de los pueblos de Los Ibores que menos hectáreas de olivares tiene.

Atractivos naturales. Es uno de los municipios regados por el embalse de Valdecañas. Hay parajes naturales de alto valor ecológico, como las Juntas, que crea el río Ibor en su desembocadura en el Tajo, la presa de tía Teresa, la Tabla, la vega de Ricomonte, El Chorrero y el Cabezo. Además, en uno de sus parajes, en el río Ibor, en el límite con Bohonal, está uno de los geositiOS del Geoparque Villuercas-Ibores-Jara, las Marmitas de Gigante, grandes concavidades, casi

esféricas, excavadas en la roca granítica por la erosión de las aguas fluviales.

Vestigios históricos. Además de la iglesia de San Benito Abad, hay dólmenes, un puente y una fuente romanos, un rollo jurisdiccional, unos parapetos defensivos de la Guerra de la Independencia, tumbas altomedievales y varios cruceros.

Equipamientos básicos. A pesar del escaso número de habitantes, Mesas está dotada de algunos equipamientos básicos, como un consultorio médico, una biblioteca, una pista polideportiva y un centro de día, además de una magnífica residencia de mayores.

Iniciativas participativas. En Mesas de Ibor existen varias asociaciones, entre ellas la de la tercera edad, la de mujeres y una cultural. El Ayuntamiento ha puesto en marcha una iniciativa que propicia una mejor información de los convecinos y redundante en una mayor integración comunitaria. Se trata de una aplicación de bando móvil, que permite informar simultáneamente a todo el vecindario, incluso a quienes están en la emigración, de las principales novedades y notificaciones municipales. Hay quien asegura que la bandera de Mesas de Ibor, con tres franjas horizontales, una verde, otra blanca y la última morada, pretende ser un homenaje a las mujeres.

+INFO

✓ AYUNTAMIENTO

927 574 809

aytomesas@gmail.com

www.mesasdeibor.es

✓ CONSULTORIO MÉDICO

927 574 132 Médico

927 574 836 Consultorio

✓ RESIDENCIA DE MAYORES "MOLINEROS DE IBOR"

927 544 779

✓ AGENTE DE EMPLEO Y DESARROLLO LOCAL

927 574 009

✓ SERVICIOS SOCIALES

927 574 809 (martes)

aytomesas@gmail.com

✓ CASA DE LA CULTURA

927 574 750



RESIDENCIA MAYORES

12.093 € renta per cápita

Biblioteca

175 habitantes

48,75 km²

Centro de día

PISTA POLIDEPORTIVA

3,59 h/km²

Consultorio médico

INICIATIVA SINGULAR

Residencia de mayores "Molineros del Ibor"

LA EXCELENCIA EN EL CUIDADO A LOS MAYORES

La asistencia a la tercera edad es uno de los principales focos de empleo actuales y de mayor proyección futura. En Mesas de Ibor hay uno de los mejores centros especializados en los mayores de toda la comarca.

Inaugurada en 2015, con 724 m² de superficie, la residencia presta servicios de atención residencial y centro de día a la población. Cuenta con 39 plazas, de las cuales 22 son de residencia y 17 de centro de día con servicio de comida y de lavandería.



EL ENCANTO DE UN PUEBLO ANTIGUO

Millanes es un pueblo con historia y encanto magníficamente comunicado.

En Millanes hay que destacar su centralidad y sus magníficas comunicaciones. Apenas a seis kilómetros de la principal ciudad del Campo Arañuelo, la cercanía a Navalmoral de la Mata genera importantes flujos de relación. Además, en su término —cerca de uno de cuyos extremos pasa la vía férrea— confluyen la autovía del Norte de Extremadura con la autovía del suroeste o de Badajoz-Madrid. Tiene un aeródromo, llamado El Pino, con una pista de 800 metros de longitud.

Un pueblo tranquilo y con equipamientos. No es un poblado de colonización. En esta ocasión se trata un pueblo antiguo. Sus casas de piedras y sus calles irregulares configuran un típico pueblo, de hace siglos y pleno de tranquilidad y autenticidad, con algunos rincones muy típicos, como el Arco Santos del Carmen o el callejón de Santa Antonia. La iglesia de San Francisco de Asís es renacentista, con tejado a dos aguas. Es la principal edificación de un caserío sobrio y con encanto, lleno de arcos labrados de cantería y escudos. A pesar de sus pocos habitantes, dispone de una buena dotación de equipamientos básicos, incluidos un consultorio

médico, farmacia, salón multiusos, biblioteca, piscina municipal, parques infantiles, la atención de un trabajador social y un pabellón polideportivo. Como otras localidades de la zona, Millanes triplica su población durante la temporada estival. Es un buen lugar para emprender una nueva actividad profesional o empresarial.

Biodiversidad. El terrazgo de Millanes destaca por su biodiversidad, en los que la dehesa y el bosque mediterráneo son predominantes, en un paisaje de canchales y encinas. Las producciones agroganaderas principales son la ganadería de vacuno y el olivar. Tiene un coto de pesca, llamado "San Francisco de Asís y Cañadillas", para la pesca de tencas y carpas.

Mosaicos. Cerca de las Viñas del Montecillo, en el Olivar del Centeno, a unos dos kilómetros del casco urbano, hay restos de una villa romana con sillares, tégulas y mosaicos que ofrecen un repertorio iconográfico bajoimperial y constituyen el mejor ejemplo de temas figurativos de la provincia de Cáceres: un fauno barbado, una ménade con diadema, dos tigres tirando de un carro en el que va Dionysos, bustos femeninos... La visita a los atractivos turísticos de Millanes se facilita mediante la existencia de varios equipamientos: un hotel, una casa rural y un restaurante.

+INFO

✓ **AYUNTAMIENTO**

927 530 525
millanes@campoaranuelo.org
www.millanes.es

✓ **CONSULTORIO MÉDICO**

927 534 201

✓ **AGENTE DE EMPLEO Y DESARROLLO LOCAL**

927 530 525

✓ **SERVICIOS SOCIALES**

927 530 525



21.031 € renta

ACCESO AUTOVÍA FARMACIA

Piscina municipal

17,61 km²

14,54 h/km²

Consultorio médico
Parques infantiles

Hotel / casa rural / restaurante

Servicios Sociales
Polideportivo
Biblioteca

Salón multiusos
256 habitantes

Buena conexión 4G

INICIATIVA SINGULAR

Casa Rural

“La Enramá de Cerrillo”

TURISMO RURAL EN UNA CASA DE ARQUITECTURA TRADICIONAL

Una de las líneas de desarrollo potencial de la comarca es el turismo rural. Ejemplo de algunos de los establecimientos que en este ámbito ofrece es la Casa Rural “La Enramá del Cerrillo”, situada dentro del caserío de Millanes. Se trata de una casa de nueva construcción, pero de arquitectura tradicional y edificada con criterios ecológicos. Tiene capacidad para 10 personas, con dos apartamentos, uno consta de 3 habitaciones y el otro de 2.

Porche de entrada a la casa ▷



UNA CIUDAD AGROINDUSTRIAL A DOS HORAS DE MADRID

Navalmoral de la Mata es una ciudad joven con enorme proyección de futuro.

La capital de Campo Arañuelo es Navalmoral de la Mata, de 17.000 habitantes, la tercera ciudad de la provincia de Cáceres. Es una ciudad dinámica, de población joven y con los servicios necesarios (sanitarios, financieros, educativos, culturales y sociales) para vivir e invertir a apenas dos horas de la capital de España.

Comunicación. Navalmoral de la Mata se encuentra en un cruce de camino entre la Autovía del Suroeste, de Badajoz-Madrid, y la Autovía del Norte de Extremadura. Sus comunicaciones por carretera son excelentes y se completan con las ferroviarias. Tiene estación de tren en la línea Badajoz-Madrid. Es la puerta urbana de entrada desde Madrid a Extremadura.

Los servicios de una ciudad. Cuenta con una completa dotación de servicios y equipamientos. Los propios de una ciudad. La sanidad está atendida por un hospital y varios centros de salud. La cultura está cubierta con una casa de la cultura, una biblioteca, una universidad popular, teatros y centros culturales, así como una escuela municipal de música. Hay una ciudad deportiva, una casa del deporte y varios campos, pistas y pabellones polideportivos. La juventud dispone de una Oficina de Información Juvenil y un Espacio para la

Creación Joven. Hay varios institutos, colegios y otras instituciones educativas. Los servicios sociales están encabezados por el Centro de Servicios Sociales y ofrecen residencias, centros de día, oficinas del consumidor, programas de ayuda a domicilio, puntos de atención a víctimas de violencia de género, a drogodependientes, etc.

Instalación de empresas. Tiene suelo industrial e instalaciones suficientes para la ubicación de todo tipo de empresas: un polígono industrial municipal con 40.000 m² a 12 euros/m², una terminal ferroviaria con dos vías de carga, y un área empresarial y logística-industrial de altas prestaciones (ExpacioNavalmoral), con 645.000 m² totalmente urbanizados. La economía local se nutre de la central nuclear de Almaraz y de CETARSA, además del comercio y de los servicios. En el sector agrícola, hay tres productos principales: el tabaco, el espárrago y el pimiento para pimentón.

Patrimonio y cultura. Navalmoral de la Mata tiene, como principales monumentos, la iglesia de San Andrés, con un notable retablo, la ermita de las Angustias, el Rollo, la Casa Comillas, el Teatro del Mercado, la Biblioteca y las Escuelas Concha. Pero su principal monumento es inmaterial: el Carnaval, declarado fiesta de interés turístico regional en 1986 y el principal carnaval de Extremadura junto al de Badajoz.

+INFO

✓ AYUNTAMIENTO

927 530 104 · adminayto@aytonavalmoral.es
www.aytonavalmoral.es

✓ HOSPITAL CAMPO ARAÑUELO

927 489 900 / 927 489 900
Centro de Salud · 927 535 647

✓ COLEGIOS

C.E.I.P. El Pozón · 927 016 876
C.E.I.P. Sierra de Gredos · 927 016 872
C.E.I.P. Almanzor · 927 016 868
C.E.I.P. Campo Arañuelo · 927 016 700

✓ ESCUELA INFANTIL

927 016 715

✓ INSTITUTOS

I.E.S. Agustóbriga · 927 016 605
I.E.S. Zurbarán · 927 016 076
I.E.S. Albalat · 927 016 080

✓ AGENTE DE EMPLEO Y DESARROLLO LOCAL

927 530 104 · desarrollolocal@aytonavalmoral.es

✓ SERVICIOS SOCIALES

927 533 080 · social@aytonavalmoral.es



912 LICENCIAS FISCALES

24.882 € renta

Estación ferrocarril

Escuela Oficial de Idiomas

Centro formación profesional

Institutos

Colegio Infantil Primaria

Farmacias

155,95 km²

17.170 habitantes

Centro Adultos

Hoteles / restaurantes
Colegios privados

110,1 h/km²

HOSPITAL

Buena conexión 4G

15% más población

Universidad Popular

CENTRO FORMACIÓN AGRARIA

Centros de día

Gasolinera

Residencia Educación Secundaria

Polideportivo

Piscina municipal

Servicios Sociales

Centro de salud

INICIATIVA SINGULAR

Área empresarial y logística "Espacio Navalmoral"

INFRAESTRUCTURAS PARA EL DESARROLLO INDUSTRIAL

El Área Empresarial y Logística "Espacio Navalmoral" es un macropolígono para impulsar el desarrollo industrial del norte de la región en una zona estratégica, con comunicación con ferrocarril y autovía. La superficie disponible es de 645.000 metros cuadrados con múltiples infraestructuras, servicios, dotaciones y zonas verdes. Dispone de parcelas entre 9.000 y 44.000 metros cuadrados.



LA PROYECCION INDUSTRIAL Y TURÍSTICA DE UNA LOCALIDAD GANADERA

Peraleda de la Mata tiene una economía de aprovechamiento ganadero y regadío, pero con posibilidades de desarrollo industrial y turístico.

Muy cerca de la capital de la comarca, Navalmoral, y en la orilla del embalse de Valdecañas, se sitúa Peraleda de la Mata, cuyo término está atravesado por la autovía Badajoz-Madrid. Actualmente su economía está centrada en el sector primario, pero tiene también posibilidades de desarrollo industrial y turístico. Con cerca de 1400 habitantes y un crecimiento poblacional sostenido en los últimos años, la localidad dispone de los equipamientos esenciales para vivir y mantener una actividad económica.

Ganadería y regadío. Es el municipio más ganadero del Campo Arañuelo. La economía de Peraleda se nutre del aprovechamiento ganadero en sus vastas praderas, donde pastan 16.000 ovejas de leche y 15.000 vacas, y del regadío cercano al pantano, con alfalfa, tabaco, maíz y almendros cultivados en unas 1.500 hectáreas.

Polígono industrial. Dispone de un polígono industrial, llamado "Puerta de Extremadura", donde pueden instalarse todo tipo de empresas, beneficiándose de la cercanía a la autovía de Badajoz-Madrid.

Potencialidades turísticas. Peraleda de la Mata es uno de los municipios de la comarca con más posibilidades turísticas. Conserva varios vestigios patrimoniales de indudable interés, como la iglesia y sus esgrafiados renacentistas, el dolmen de Guadalperal (que, a pesar de pertenecer al municipio de El Gordo, es accesible desde Peraleda) y la Semana Santa, con varias costumbres y ritos peculiares. El dolmen es un monumento megalítico prehistórico que data de los milenios III y II a. C. y que consta de 140 piedras de granito en disposición vertical. A la entrada de la cámara que forman las piedras hay un menhir con una representación esculpida del río Tajo. Existe el proyecto de montar un museo etnográfico o centro de interpretación.

Bellezas naturales. Como los otros municipios situados en los márgenes del embalse de Valdecañas, también Peraleda de la Mata participa de las bellezas y posibilidades de este ecosistema y paisaje singulares. Forma parte de la ZEPA de Valdecañas, con avistamientos de grullas y cigüeñas blancas. En las aguas del embalse pueden practicarse la pesca y otros deportes acuáticos, y el término municipal está atravesado por varias rutas senderistas.

+INFO

✓ AYUNTAMIENTO

927 559 005 · ayuntamiento@peraledadelamata.or
www.peraledadelamata.es

✓ CONSULTORIO MÉDICO

927 559 008

✓ COLEGIO

927 016 962 · cp.luciojarcia@edu.juntaex.es

✓ ESCUELA INFANTIL

696 708 753

✓ CENTRO RESIDENCIAL MIXTO

927 559 209

✓ AGENTE DE EMPLEO Y DESARROLLO LOCAL

717 786 674 · aedl@peraledadelamata.org

✓ SERVICIOS SOCIALES

927 559 209



INICIATIVA SINGULAR

Quesería

“El Capricho extremeño”

UN PROYECTO DE ARTESANÍA ALIMENTARIA

Una familia de ganaderos, los Zamora, dedicados a la cría de ovinos ha apostado por la elaboración de un queso artesano y aún la tradición y los equipamientos y normas comunitarios. Producen quesos de cuajo vegetal, quesos semicurados y curados, así como taquitos en aceite de oliva. Queso elaborado a partir de leche cruda de oveja recién ordeñada, con una coagulación a 28° y 30° durante dos horas y un afinado que dura, según los tipos de queso, de noventa días a seis meses.

◀ Cura de quesos

17.754 € renta per cápita

BANDO MÓVIL

Escuela infantil Piscina municipal

Hoteles / restaurantes

GIMNASIO MUNICIPAL

Universidad Popular Residencia Mayores

1.390 habitantes

Casa Cultura

Consultorio médico

Velatorio municipal

15,1 h/km²

Gasolinera

Punto información juvenil

Colegio Infantil Primaria

Biblioteca

Polideportivo

ADL

Servicios Sociales
Farmacia

92,06 km²

Programa Adultos

4% más población

LA AGRICULTURA DE REGADÍO ANTE EL RETO DEL CAMBIO

Pueblonuevo de Miramontes, con una economía centrada en la agricultura de regadío, está involucrado en la búsqueda de cultivos alternativos al del tabaco.

Desgajado de Talayuela hace apenas un lustro, Pueblonuevo de Miramontes es un pueblo de colonización situado en el límite con la provincia de Toledo, dedicado a la agricultura de regadío, y cuyo ayuntamiento ofrece a la instalación de emprendedores muy bajos impuestos municipales.

Equipamientos básicos. En el ámbito sanitario, dispone de un consultorio médico y una farmacia; en el de los servicios sociales, de un centro integrado, y en el de las infraestructuras deportivas, de una piscina municipal y un polideportivo. La educación está atendida por un colegio de infantil y primaria. Tiene los recursos y equipamientos necesarios para la residencia de cualquier persona o familia que pretenda llevar a cabo un proyecto profesional o empresarial.

Perspectivas de desarrollo. La localidad, que cuenta con buena cobertura 4G, se de-

dica a la agricultura de regadío: antes, sobre todo, al algodón y al pimiento, hoy al tabaco, al tomate y al pimiento. Como las localidades cercanas, los cultivadores de Pueblonuevo de Miramontes están involucrados en la búsqueda de cultivos alternativos al del tabaco. El máximo exponente de esta preocupación es la ubicación en la localidad de un centro piloto de experimentación agronómica de la Confederación Hidrográfica del Tajo. Hay disponibilidad de fincas rústicas, solares municipales y alguna casa en venta.

Valores ambientales. Al norte del término municipal comparte la vega del Tiétar y en el centro del territorio se ubica el pequeño embalse del Pulido. Pueblonuevo de Miramontes pertenece a una Zona de Especial Protección de Aves (Río y Pinares del Tiétar) y a un Lugar de Interés Comunitario (Río Tiétar). El pantano al que debe su existencia es el de Rosarito.

+INFO

✓ AYUNTAMIENTO

927 573 046
aytopnmira@hotmail.com
www.pueblonuevodemiramontes.es

✓ CONSULTORIO MÉDICO

927 573 192

✓ COLEGIO

927 016 770
cp.miramontes@edu.juntaex.es

✓ SERVICIOS SOCIALES

927 573 046



POLIDEPORTIVO

Buena conexión 4G

23,28 km²

35,61 h/km²

Consultorio médico

Colegio Infantil Primaria

Piscina municipal

Parque natural

12.335 € renta per cápita

814 habitantes

Farmacia

CENTRO INTEGRADO

INICIATIVA SINGULAR

**Centro piloto de
Experimentación Agronómica
de la Confederación
Hidrográfica del Tajo**

LA BÚSQUEDA DE ALTERNATIVAS AL TABACO

Se trata de una finca piloto de 45 hectáreas donde la CHT y la Dirección General de Medio Natural y Política Forestal del gobierno de España han instalado una serie de plantaciones de mejora forestal: *Pinus pinaster*, *Quercus ilex*, *Quercus subery*, frutales... para buscar un cultivo alternativo al tabaco y comprobar la adaptación de las distintas variedades de frutales al cambio climático.

Centro piloto de Experimentación Agronómica ▷



UN PUEBLO DE COLONIZACIÓN MUY PRÓSPERO

Rosalejo es una de las localidades extremeñas con menos paro. Su dedicación primordial es el tabaco.

Rosalejo es otro de los pueblos de colonización, junto a Tiétar y Pueblonuevo de Miramontes, desgajado de Talayuela. Fue creado en los años sesenta del siglo XX y se independizó en 1994. La mayoría de sus habitantes proviene de Talavera la Vieja, desaparecida bajo las aguas del pantano de Valdecañas. Como el resto de los pueblos meridionales del Valle del Tiétar su dedicación económica principal es la agricultura de regadío, y especialmente el cultivo del tabaco.

Tabaco. Es un pueblo próspero, cuya actividad primordial es el tabaco, de las que hay más de doscientas explotaciones, aunque también se planta pimiento, espárrago y maíz. TABACOEEX, sociedad cooperativa de segundo grado, se dedica a preparar la planta para los agricultores, que se encargan de cultivarla y la devuelven a la cooperativa para su secado.

Empleo. El empleo en Rosalejo está muy vinculado a la producción agraria, es por tanto muy temporal. Por esta razón, aunque es una de las localidades extremeñas con menos paro también tiene épocas con una tasa de desempleo elevada.

Equipamientos. Dispone de un consul-

torio médico, una farmacia, un colegio público, una escuela infantil, casa de la cultura, biblioteca municipal, espacio de creación joven, pabellón polideportivo y centro de día.

Recursos turísticos. Desde hace un tiempo vienen creándose empresas relacionadas con el ocio y el turismo, como una casa rural, la Posada Hípica. Rosalejo comparte los atractivos para el turismo ornitológico del resto del Valle del Tiétar. También uno de los agricultores ha puesto en marcha una experiencia de agroturismo, con visitas a una ecohuerta. En 2015 se inauguró el Museo Etnográfico y del Tabaco con fondos de la iniciativa comunitaria LEADER. Se exponen fotografías antiguas y utensilios de labores agrícolas. Además, tienen previsto crear un museo de la colonización.

Patrimonio. El rollo o picota de Talavera la Vieja está en el centro de Rosalejo. Un monumento del siglo XVIII en mitad de un pueblo de los años sesenta del siglo XX. Al igual que la imagen de San Agustín, patrón de la localidad, que también se trajo de la antigua Talavera. En el escudo, junto al rosal, hay unas ondas que recuerdan de dónde vinieron sus habitantes.

Mancomunidad. En Rosalejo está la sede de la Mancomunidad Integral de Municipios del Campo Arañuelo.

+INFO

- ✓ **AYUNTAMIENTO**
927 550 109 · ayuntamientorosalejo@gmail.com
www.rosalejo.es
- ✓ **CONSULTORIO MÉDICO**
927 550 708
- ✓ **COLEGIO**
927 016 966 · cp.sanisidrolabrador@edu.juntaex.es
- ✓ **ESCUELA INFANTIL "LA CASITA"**
927 550 826
- ✓ **RESIDENCIA DE MAYORES**
Residencia Ntra. Sra. Del Carmen · 927 550 399
- ✓ **AGENTE DE EMPLEO Y DESARROLLO LOCAL**
uprosalejo@gmail.com
- ✓ **SERVICIOS SOCIALES**
927 550 109



SEDE MANCOMUNIDAD

Escuela infantil Piscina municipal
1.362 habitantes

Consultorio médico
Colegio Infantil y Primaria

Casa Cultura
40,20 km²

Universidad Popular

Farmacia

15.691 € renta per cápita

Centro de día

Biblioteca 35,77 h/km²

Polideportivo

Punto Limpio Municipal

INICIATIVA SINGULAR

Conservas "La Huerta de la Vera"

UNA EMPRESA AGROALIMENTARIA CON PRODUCTOS DE EXCELENCIA

La Huerta de La Vera tiene una trayectoria de 19 años y están especializados en espárrago blanco en fresco, bajo la marca Noval, que exportan sobre todo a Alemania, Suiza y Francia. Cuando acaba la campaña en estos mercados elaboran espárragos en conserva y, durante todo el año, tomate triturado. En sus modernas instalaciones de Rosalejo transforman el producto fresco en conserva y lo disponen para su envío al consumidor final.

Conservas "La Huerta de la Vera" ▷



EMPORIO DEL TABACO

Talayuela es una localidad muy pujante dedicada fundamentalmente al cultivo del tabaco y otras producciones de regadío, como el pimiento.

Talayuela es la segunda localidad en importancia del Campo Arañuelo y el centro del cultivo del tabaco que caracteriza económicamente a la comarca. Con 7.300 habitantes y un extenso término municipal, es una localidad muy pujante, con cerca de trescientas licencias fiscales, numerosas industrias agrícolas y una notable dotación de equipamientos. En su término está el corredor ecológico de los Pinares del Tiétar.

Otros municipios. Además de la propia Talayuela, otros tres núcleos poblacionales se han ido creando a partir de ella. Los tres, pueblos de colonización fundados en los años cincuenta y sesenta del siglo pasado. El primero que se independizó fue Rosalejo, en 1994, después Tiétar, en 2013, y Pueblonuevo de Miramontes, en 2014. Los 7.300 habitantes del municipio actual serían casi 11.000 de mantenerse integrados en el mismo municipio. En su extenso término municipal sigue habiendo otros poblados de colonización, como Santa María de las Lomas, La Barquilla y Barquilla de Pinares, y alquerías, como El Centenillo y Palancoso. A pesar de la pérdida de núcleos poblacionales, Talayuela mantiene su notoriedad demográfica en el entorno.

Dotación de servicios.

Talayuela dispone de una completa dotación de servicios y equipamientos de salud y educación:

centro de salud, dos farmacias, cinco colegios de infantil y primaria, un instituto de educación secundaria, un centro de adultos, un albergue juvenil... En el ámbito de los servicios sociales tiene dos residencias geriátricas, un hogar del pensionista y tres centros de día. La cultura y el deporte están atendidos por una casa de la cultura, una universidad popular, una piscina municipal y una magnífica ciudad deportiva. Especialmente relevante es el campo de golf, abierto desde 2005 y diseñado por Severiano Ballesteros, con 18 hoyos y 6.400 metros. Es el primer campo público de este tipo que hay en Extremadura.

Regadío. Talayuela es el centro del tabaco de la zona. En los últimos años han disminuido las ayudas, por lo que el sector vive cierto declive y se están buscando cultivos alternativos. Además del tabaco, Talayuela tiene otros cultivos de importancia: el espárrago, el pimiento, el tomate y el maíz. Se estudia actualmente la viabilidad de una transformadora de tomates.

Comunicaciones. Tiene una buena ubicación, con comunicaciones por autovía y ferrocarril a poco menos de 13 kilómetros, que es la distancia con Navalmoral de la Mata. Como el resto de la comarca tiene una fácil conexión con Madrid. El polígono industrial tiene parcelas con un precio muy asequible y con beneficios fiscales para las empresas. Hay buena cobertura 4G, una gasolinera y varios hoteles y restaurantes.

+INFO

- ✓ **AYUNTAMIENTO**
927 578 234 · registro@talayuela.es · www.talayuela.es
- ✓ **CENTRO DE SALUD**
927 578 264
- ✓ **COLEGIOS**
C.E.I.P. Gonzalo Encabo · 927 016 800
C.E.I.P. Juan Güell · 927 578 397
- ✓ **ESCUELA INFANTIL**
927 016 800
- ✓ **INSTITUTO**
927 016 792
- ✓ **RESIDENCIA DE MAYORES "EL ROMERAL"**
927 667 061
- ✓ **RESIDENCIA "LOS MIMBRALES"**
639 103 610
- ✓ **AGENTE DE EMPLEO Y DESARROLLO LOCAL**
927 578 438 · aedl@campoaranuelo.org
- ✓ **SERVICIOS SOCIALES**
927 578 234 ext.146



Instituto Gasolinera

Colegio Infantil Primaria
Dos residencias geriátricas
Casa Cultura

Hoteles / restaurantes

52,06 h/km²

Piscina municipal

181,46 km²

Farmacias

268 licencias fiscales

Ciudad Deportiva 7.345 habitantes

58% más población

Buena conexión 4G

Centro salud Hogar del pensionista
CENTRO ADULTOS

15.079 € renta per cápita



INICIATIVA SINGULAR Compañía de Tabaco en Rama (CETARSA)

LA FÁBRICA DE TABACO MÁS IMPORTANTE DE ESPAÑA

CETARSA es una sociedad estatal en régimen de derecho privado fundada en 1987, tras la liberalización del sector tabaquero, que se dedica a la adquisición, fermentación, procesado, batido, acondicionamiento y comercialización en los mercados nacional e internacional del tabaco en rama. Perteneciente al grupo SEPI, genera unos 400 empleos directos. La fábrica de tabaco de Talayuela tiene 184.950 metros cuadrados y exporta a 69 países. En la comarca, cuenta también con el centro de Navalmoral de la Mata. CETARSA transforma el 90% del tabaco de España.

◀ Plantación de tabaco

JOVEN PUEBLO DE COLONIZACIÓN DEDICADO AL TABACO

Tiétar es un joven poblado de colonización creado hace apenas sesenta años y dedicado casi exclusivamente al cultivo del tabaco.

Tiétar es un poblado de colonización, fundado en 1960, a partir de la construcción del embalse de Rosarito, en la provincia de Ávila. Hasta 2013 dependió del municipio de Talayuela, como Rosalejo y Pueblonuevo de Miramontes. Es una población con un pequeño término dedicado a la agricultura de regadío y, especialmente, al cultivo del tabaco, aunque también hay plantaciones de pimiento, maíz, espárrago... Está situado al norte de la comarca, lindando con La Vera.

Naturaleza. A pesar de su nombre, el municipio no es bañado por el río Tiétar, que queda unos metros más al norte. Pero, como todos los de su entorno, está dominado por la existencia de ese río y del cercano pantano de Rosarito. En los alrededores pueden verse colonias de garza real, cigüeña blanca y negra, azor, gavián, águilas, milanos y alcotanes, lo que convierte Tiétar en un lugar con atractivo para el turismo ornitológico. Existe una ruta senderista, denominada "Ruta del Tabaco", creada en 2010 que recorre 14 kilómetros por terrenos cultivados con esta

planta. Cada año se celebra una fiesta del caballo.

Un instituto y otros equipamientos. El principal equipamiento de la localidad es un instituto de Educación Secundaria Obligatoria, cuyo nombre es "Gabriel García Márquez". A él asisten jóvenes de Tiétar y de los pueblos cercanos. Además, el municipio dispone de un consultorio médico, un colegio de educación infantil y primaria, una escuela infantil y una serie de huertos que trabajan los jubilados a cambio de pagar solo el agua. Tiene también una gasolinera y un taller agrícola de formación. Hay, además, un aeródromo con una pista de 950 metros.

Posibilidades industriales. El Ayuntamiento dispone de tierras de regadío que alquila a particulares. Además, hay un polígono industrial de 100.000 m² que se ha ampliado con otros 300.000 m². La actividad primordial del municipio es el cultivo del tabaco. El ayuntamiento está empeñado en la recalificación de suelo para uso residencial, lo que permitirá ampliar el número de viviendas disponibles. Hay buena cobertura 4G.

+INFO

✓ AYUNTAMIENTO

927 550 566 · ayuntamiento@tietar.es
www.tietar.es

✓ CONSULTORIO MÉDICO

927 550 727

✓ COLEGIO

C.E.I.P. San José Obrero · 927 016 804

✓ INSTITUTO

927 185 740

✓ AGENTE DE EMPLEO Y DESARROLLO LOCAL

927 550 566

✓ SERVICIOS SOCIALES

927 550 566



GASOLINERA

14.262 € renta per cápita

23,91 km²

38,52 h/km²

Colegio Infantil Primaria

921 habitantes

Consultorio médico

INSTITUTO

Buena conexión 4G

INICIATIVA SINGULAR

Autocares Mangas

UNA EMPRESA DE TRANSPORTE DE VIAJEROS HACIA TODA ESPAÑA

Autocares Mangas (teléfono 927 550 279) es una empresa que realiza excursiones y servicios discretos en vehículos de 20, 30 y 55 plazas. Hace traslados al aeropuerto, sirve bodas, servicios de alquiler con conductor y traslados nacionales. Desde Tiétar ofrece sus servicios a toda España.



Autocares Mangas ▷

ENTRE EL EMBALSE Y LA GARGANTA

Valdecañas de Tajo es un lugar idóneo para emprender actividades profesionales relacionadas con la ganadería, la naturaleza o el turismo.

Esta pequeña población de unos cien habitantes, situada al sur de Almaraz, da nombre al embalse de Valdecañas, cuya pared de contención se sitúa en su término. Es una de las localidades donde más se acentúa la ruralidad del Campo Arañuelo y donde la belleza de sus parajes es más extrema. Sus principales potencialidades son naturales.

Atractivos naturales. La Garganta de Descuernacabras hace de frontera natural entre los municipios de Valdecañas de Tajo e Higuera de Albalat. Este desfiladero tuvo un molino harinero en el siglo XVIII y, ya en el término de Campillo de Deleitosa, hay una infraestructura hidráulica de mediados del XX que daba servicio a tres centrales eléctricas (el Acueducto de las Herrerías). La pesca, el senderismo, el baño y el avistamiento de aves son los cuatro focos de atracción turística de la Garganta. Pueden pescarse barbos, black bass, bogas y carpas. Hay rutas senderistas muy interesantes por la zona. La piscina natural de Valdecañas tiene varios miles de metros cuadrados. La Sociedad británica de Ornitología ha instalado en la Garganta un observatorio de aves.

Embalse de Valdecañas. El mismo nombre que el pueblo tiene el pantano de Valdecañas, que terminó de construirse en 1964 y ocupa 7.300 hectáreas de superficie, uno de los mayores de la cuenca del Tajo. Aunque la presa está en término de Valdecañas, compartida con Belvís de Monroy, es el municipio que menos orillas tiene del embalse.

Ganadería. La economía es agropecuaria y todo el terreno agrícola es de secano y dedicado a pastos. Predomina la ganadería ovina. Es un lugar idóneo para emprender actividades profesionales relacionadas con la ganadería, la naturaleza o el turismo.

Historia. El origen de la población es bajomedieval, posiblemente cuando cesaron los enfrentamientos entre los señores de Almaraz y los de Monroy. Valdecañas de Tajo ha sido siempre cruce de vías pecuarias utilizadas por la Mesta. El monumento más relevante es la iglesia de San Blas, el siglo XVII, con un interesante retablo barroco.

Equipamientos. En Valdecañas de Tajo disponen de algunos servicios municipales, como un consultorio médico, pisos tutelados y dos piscinas municipales. Un agente de empleo y desarrollo atiende las demandas de información de los demandantes de empleo y de potenciales emprendedores.

+INFO

✓ AYUNTAMIENTO

927 542 013

valdecanas@campoaranuelo.org

www.valdecanasdetajo.es

✓ CONSULTORIO MÉDICO

927 542 025

✓ PISOS TUTELADOS Y CENTRO DE DÍA SAN BLAS

927 542 021

✓ AGENTE DE EMPLEO Y DESARROLLO LOCAL

927 542 013

✓ SERVICIOS SOCIALES

927 542 021



PISOS TUTELADOS

Piscina natural y municipal

22.080 € RENTA

Consultorio médico

106 HABITANTES

5,26 h/km²

25,9 km²

INICIATIVA SINGULAR

**Dos piscinas: una natural
y otra de agua salada**

LAS PISCINAS DE VALDECAÑAS

Valdecañas de Tajo dispone de dos piscinas. Una amplia piscina de gestión municipal, con agua salada, zona de bar, césped natural y buenas vistas. Y una piscina natural, la de Descuernacabras, de 30 metros de ancho y 200 metros de largo, y con una profundidad máxima de 1,80 metros. Tiene una playa de 600 metros cuadrados de césped y arena.



Vistas de la sierra desde la piscina ▷

PEQUEÑA LOCALIDAD MUY BIEN COMUNICADA

Valdehúncar tiene una ubicación magnífica, bien comunicada, para la instalación de cualquier tipo de empresa.

Valdehúncar es un pequeño municipio, situado al norte del Tajo, bien comunicado y dedicado fundamentalmente a la ganadería, al ser buena parte de su término de tierras de pastos de secano. Junto a varios atractivos naturales e históricos, conserva la principal colección de grabados rupestres de Extremadura. Su estructura urbana es la propia de las antiguas alquerías pastoriles, en las que no regía orden alguno en el asentamiento de edificaciones.

Buenas comunicaciones. En Valdehúncar, la centralidad de la comarca de Campo Arañuelo se ve reafirmada por su acceso directo a la Autovía del Suroeste, que está a cuatro kilómetros, y la cercanía a la estación del ferrocarril de Navalmoral de la Mata, apenas a 9 kilómetros. La situación de la localidad es magnífica para la instalación de familias.

Tierra de pastos. Con un paisaje típicamente mediterráneo, es tierra de pastos de secano, con pequeñas explotaciones, y de dehesas. Predomina el ganado bovino, de vacas de carne, y hay también algunas ovejas, cabras y caballos. Abunda

la caza menor y cuenta con un importante número de aves rapaces.

Vestigios históricos. En el término hay más de treinta conjuntos de grabados rupestres neolíticos, lo que lo convierte en el de más presencia de este tipo de inscripciones de Extremadura. Uno de los yacimientos prehistóricos más relevantes es el Cancho de las Letras. En los meandros del Tajo se sitúa un castro celta del Bronce Pleno, la Muralla, y una mole natural de granito, Cancho Castillo, utilizada en época islámica como atalaya. Otros canchos y parajes naturales del municipio son el Cancho de la Botella, el Cancho Higinio, La Cercona, Hontanillas y Los Ladrillares. En el casco urbano está la Iglesia de Santa María Magdalena, del siglo XI.

Equipamientos. Valdehúncar dispone de consultorio médico, casa de la cultura y agencia de lectura, además de los servicios que oferta la Mancomunidad Integral Campo Arañuelo: Agentes de Empleo y Desarrollo Local, Área de Igualdad, Área de Urbanismo, Dinamización Deportiva, Oficina de Información al Consumidor, Operador TIC, Programa de Familia, Servicio Social de Atención Social Básica y Dinamización Sociocultural.

+INFO

✓ AYUNTAMIENTO

927 532 941
aytovaldehuncar@yahoo.com
www.valdehuncar.es

✓ CONSULTORIO MÉDICO

927 532 941

✓ SERVICIOS SOCIALES

927 532 941



6,96 h/km²

33,9 km²

178 HABITANTES

Consultorio médico

Agencia de lectura

18721 € renta per cápita

CASA CULTURA



INICIATIVA SINGULAR

**Debido a la carencia
de suelo público**

EL AYUNTAMIENTO COMPRA TERRENOS

El Ayuntamiento de Valdehúncar ha comenzado una novedosa iniciativa que consiste en comprar a los vecinos y a las vecinas terrenos para hacerse con suelo público donde poder crear zonas verdes, aparcamientos, viviendas, residencias, plazas o equipamientos sociales. El problema de la falta de suelo es común a otras poblaciones pequeñas y Valdehúncar lo afronta con este singular proyecto municipal que beneficia tanto al vecindario en su conjunto como a los vecinos propietarios de los terrenos.





TABLAS DE DATOS

Tabla 1. VIVENDAS EN VENTA O EN ALQUILER EN LA COMARCA CAMPO ARAÑUELO (por agencias inmobiliarias)

	ALMARAZ	BELVÍS DE MONROY	BERROCALEJO	BOHONAL DE IBOR	CASATEJADA	EL GORDO	MAJADAS	MESAS DE IBOR
VIVIENDAS EN VENTA								
SERVINEX		6						
INDURAIN	1	1				1		
DMG ARQUITEX		1			1			
ROCHA	2	8		3				
PISOS.COM					1			
IDEALISTA	3	11	4	4	5	12	4	1
Totales casas en venta	6	27	4	7	7	13	4	1
VIVIENDAS EN ALQUILER								
SERVINEX								
INDURAIN								
DMG ARQUITEX								
ROCHA								
PISOS.COM								
IDEALISTA						4	2	
Totales casas en alquiler	0	0	0	0	0	4	2	0
Transacciones de viviendas en 2018	15	3	3	8	19	5	10	1

MILLANES	NAVALMORAL DE LA MATA	PERALEDA DE LA MATA	PUEBLONUEVO DE MIRAMONTES	ROSALEJO	TALAYUELA	TIÉTAR	VALDECAÑAS DE TAJO	VALDEHÚNCAR	TOTALES
	298	1		1	1			1	308
1	168	8			8			3	191
2	18				1				23
	209	1					1		224
	27				4				32
2	140	11	2	5	38		1	4	247
5	860	21	2	6	52	0	2	8	1.025
	15								15
	1								1
									0
	42								42
									0
	12				2				20
0	70	0	0	0	2	0	0	0	78
0	162	15	1	3	61	0	1	2	309

VENTA DE SOLARES

PARA VIVIENDAS UNIFAMILIARES



PRÓXIMO INICIO DE LAS OBRAS



Tabla 2. AGENCIAS INMOBILIARIAS DE LA COMARCA DE CAMPO ARAÑUELO

NOMBRE	DIRECCIÓN	WEB/TELÉFONO
SERVINEX INMOBILIARIA	Plaza España, 8 · Navalmoral de la Mata	www.inmobiliarianavalmoral.com · 927 53 42 99
INMOBILIARIA INDURAN	Calle Antonio M Concha, 52 · Navalmoral de la Mata	www.inmobiliariainduran.com · 927 53 56 31
INMOBILIARIA DEL MONTE	Plaza Sánchez Arjona 1 · Navalmoral de la Mata	www.inmobiliaria-del-monte.negocio.site · 607 32 30 76
INMOBILIARIA INMORINCÓN	Calle Urbano González Serrano, 30, 1º · Navalmoral de la Mata	www.inmobiliariarincon.business.site · 927 53 20 20
INMOBILIARIA DMG-ARQUITEX	Calle Río Duero, 2 · Navalmoral de la Mata	www.dmg-arquitex.es · 927 53 48 10
INMOBILIARIA PATRIMONIO	Calle Pablo Luengo, 15, B3 Bajo · Navalmoral de la Mata.	650 46 04 05
INMOBILIARIA ROCHA	Calle Antonio M' Concha, 6 · Navalmoral de la Mata.	www.inmobiliariarocha.es · 927 53 34 59
CIM GESTIÓN INMOBILIARIA	Calle Manuel Mas, 55 · Talayuela	www.cim-gestion-inmobiliaria.business.site · 630 67 37 31
LA INMOBILIARIA EXTREMADURA	Calle Manuel Mas, 63 · Talayuela	www.lainmobiliariaextremadura.es · 927 66 71 44
Inmobiliarias on-line		
PISOS.COM		www.pisos.com/viviendas/campo_aranuelo
MILANUNCIOS.COM		www.pisos.com/viviendas/campo_aranuelo
IDEALISTA.COM		www.idealista.com
FOTOCASA		www.fotocasa.es

FUENTE: Sitios web de cada inmobiliaria. Septiembre 2019.

Tabla 3. COBERTURA TELEFÓNICA Y ACCESO A INTERNET EN LA COMARCA DE CAMPO ARAÑUELO



MUNICIPIO	ENTIDAD DE POBLACIÓN	COBERTURA TELEFÓNICA
ALMARAZ		100 %
BELVÍS DE MONROY	Belvís de Monroy	100 %
BERROCALEJO	Casas de Belvís	100 %
BERROCALEJO		100 %
BOHONAL DE IBOR		100 %
CASATEJADA	Baldío	100 %
CASATEJADA	Casatejada	100 %
EL GORDO		100 %
MAJADAS		100 %
MESAS DE IBOR		100 %
MILLANES		100 %
NAVALMORAL DE LA MATA		100 %
PERALEDA DE LA MATA		100 %
TALAYUELA	La Barquilla	100 %
TALAYUELA	Barquilla de Pinares	100 %
TALAYUELA	El Centenillo	100 %
TALAYUELA	Santa María de las Lomas	100 %
TALAYUELA	Talayuela	100 %
TALAYUELA	Palancoso	100 %
TALAYUELA		100 %
VALDECAÑAS DE TAJO	Valdecañas de Tajo	100 %
VALDECAÑAS DE TAJO	Valmoreno	100 %
VALDEHÚNCAR		100 %
ROSALEJO		100 %
TIÉTAR		100 %
PUEBLONUEVO DE MIRAMONTES		100 %

COBERTURA ADSL				FIBRA ÓPTICA ≥ 100MBP	COBERTURA DATOS MÓVIL	
Cobertura redes fijas ≥ 2Mbps	Cobertura redes fijas ≥ 10Mbps	Cobertura redes fijas ≥ 30Mbps	Cobertura redes fijas ≥ 30Mbps calidad NGA		Cobertura 3G HSPA	Cobertura 4G LTE
100 %	100 %	29 %	0 %	Sólo	100 %	100 %
93 %	80 %	80 %	0 %	Sólo	99 %	100 %
93 %	4 %	4 %	0 %	Sólo	100 %	100 %
100 %	0 %	0 %	0 %	Sólo	100 %	100 %
100 %	94 %	19 %	0 %	Sólo	99 %	99 %
0 %	0 %	0 %	0 %	Sólo	100 %	100 %
100 %	95 %	15 %	0 %	Sólo	100 %	100 %
100 %	53 %	53 %	0 %	Sólo	100 %	99 %
99 %	69 %	60 %	0 %	Sólo	100 %	100 %
100 %	0 %	0 %	0 %	Sólo	98 %	13 %
100 %	36 %	35 %	0 %	Sólo	100 %	100 %
100 %	97 %	97 %	97 %	97 %	100 %	100 %
100 %	91 %	42 %	0 %	Sólo	100 %	100 %
57 %	0 %	0 %	0 %	Sólo	100 %	100 %
96 %	61 %	50 %	0 %	Sólo	100 %	100 %
0 %	0 %	0 %	0 %	Sólo	100 %	100 %
100 %	0 %	0 %	0 %	Sólo	100 %	100 %
100 %	93 %	18 %	0 %	Sólo	100 %	100 %
0 %	0 %	0 %	0 %	Sólo	100 %	100 %
100 %	0 %	0 %	0 %	Sólo	100 %	99 %
0 %	0 %	0 %	0 %	Sólo	100 %	64 %
100 %	0 %	0 %	0 %	Sólo	99 %	97 %
99 %	0 %	0 %	0 %	Sólo	100 %	100 %
0 %	0 %	0 %	0 %	Sólo	100 %	99 %
0 %	0 %	0 %	0 %	Sólo	100 %	100 %

Tabla 4. ABASTECIMIENTO ELÉCTRICO, DE AGUA y GAS EN LA COMARCA DE CAMPO ARAÑUELO

	ALMARAZ	BELVÍS DE MONROY	BERROCALEJO	BOHONAL DE IBOR	CASATEJADA	EL GORDO	MAJADAS
LÍNEAS DE ALTA Y BAJA TENSIÓN	Subestación (2) 220 kV Trans.	Baja tensión	Baja tensión	Baja tensión	Subestación (2) 220 kV Trans.	Baja tensión	Baja tensión
EMBALSES	Arrocampo-Almaraz	Valdecañas	Valdecañas	Valdecañas	Arrocampo-Almaraz, Río Tíetar	Valdecañas	Río Tíetar. Embalse del Tío Enrique
ESTACIONES DEPURADORAS	Sí				Sí		
ABASTECIMIENTO DE AGUA POTABLE EN NÚCLEOS URBANOS	Malo-bueno	Bueno	Bueno-regular		Bueno	Malo-bueno	Bueno
CANALIZACIONES GAS NATURAL							

MESAS DE IBOR	MILLANES	NAVALMORAL DE LA MATA	PERALEDA DE LA MATA	PUEBLONUEVO DE MIRAMONTES	ROSALEJO	TALAYUELA	TIÉTAR	VALDECAÑAS DE TAJO	VALDEHÚNCAL
Baja tensión	Baja tensión	Baja tensión	Baja tensión	Baja tensión	Baja tensión	Baja tensión	Baja tensión	Subestación	Baja tensión
Valdecañas	Valdecañas	Valdecañas, Río Tiétar	Valdecañas	Río Tiétar, Embalse del Pulido	Río Tiétar	Río Tiétar	Río Tietar	Valdecañas	Valdecañas
		Sí	Sí		Sí	Sí			
			Bueno			Regular-malo			Bueno
		SI				SI			

Tabla 5. AFILIACIÓN A LA SEGURIDAD SOCIAL EN LA COMARCA DE CAMPO ARAÑUELO

	ALMARAZ	BELVÍS DE MONROY	BERROCALEJO	BOHONAL DE IBOR	CASATEJADA	EL GORDO	MAJADAS	MESAS DE IBOR
REGIMEN								
GENERAL	1595	62	14	112	199	269	170	6
AUTONOMOS	83	56	<5	36	82	17	42	12
AGRARIO	11	8	0	17	131	<5	321	<5
HOGAR	<5	<5	0	<5	<5	<5	0	0
MAR	0	0	0	0	0	0	0	0
CARBON	0	0	0	0	0	0	0	0
TOTAL	1689	126	14	165	412	286	533	18

MILLANES	NAVALMORAL DE LA MATA	PERALEDA DE LA MATA	PUEBLONUEVO DE MIRAMONTES	ROSALEJO	TALAYUELA	TIÉTAR	VALDECAÑAS DE TAJO	VALDEHÚNCAR
20	3797	351	29	171	940	36	14	22
15	1116	129	48	161	537	81	5	9
<5	570	54	157	232	1460	159	<5	<5
<5	54	9	<5	<5	6	0	0	<5
0	0	0	0	0	0	0	0	0
0	0	0	0	0	0	0	0	0
35	5537	543	234	564	2943	276	19	31

Tabla 6. EVOLUCIÓN DE LAS TASAS DE PARO POR MUNICIPIO EN LA COMARCA DE CAMPO ARAÑUELO

	ALMARAZ	BELVÍS DE MONROY	BERROCALEJO	BOHONAL DE IBOR	CASATEJADA	EL GORDO	MAJADAS	MESAS DE IBOR
sept-19	14,44 %	14,17 %	16,95 %	18,74 %	18,79 %	24,12 %	12,29 %	17,23 %
2018	17,94 %	18,11 %	8,49 %	25,24 %	22,00 %	22,88 %	15,89 %	14,12 %
2017	19,49 %	16,24 %	7,62 %	35,18 %	25,70 %	21,46 %	16,03 %	10,55 %
2016	19,40 %	26,72 %	16,63 %	29,26 %	27,29 %	28,03 %	22,25 %	15,33 %
2015	17,44 %	29,35 %	16,31 %	27,73 %	28,27 %	40,68 %	21,96 %	17,92 %
2014	23,18 %	30,37 %	22,94 %	23,29 %	31,77 %	33,39 %	20,89 %	27,10 %
2013	23,83 %	23,99 %	22,21 %	24,01 %	28,80 %	33,37 %	19,35 %	28,44 %
2012	22,06 %	28,74 %	13,43 %	21,36 %	32,39 %	31,11 %	19,41 %	37,73 %
2011	22,91 %	24,58 %	23,58 %	20,47 %	27,33 %	27,11 %	18,43 %	24,70 %
2010	14,25 %	19,31 %	13,87 %	21,87 %	18,05 %	22,47 %	15,00 %	28,33 %
2009	17,20 %	15,25 %	10,93 %	16,31 %	18,50 %	18,35 %	15,72 %	21,07 %
2008	21,58 %	15,38 %	9,44 %	16,04 %	20,91 %	23,34 %	19,24 %	28,10 %
2007	14,11 %	19,07 %	4,17 %	17,28 %	15,06 %	22,95 %	13,47 %	26,17 %
2006	13,26 %	14,43 %	3,69 %	16,25 %	16,80 %	23,91 %	8,91 %	26,67 %

MILLANES	NAVALMORAL DE LA MATA	PERALEDA DE LA MATA	PUEBLONUEVO DE MIRAMONTES	ROSALEJO	TALAYUELA	TIÉTAR	VALDECAÑAS DE TAJO	VALDEHÚNCAR
18,12 %	21,38 %	14,08 %	10,59 %	17,50 %	12,54 %	6,98 %	23,16 %	29,63 %
23,60 %	22,88 %	14,10 %	8,28 %	19,20 %	17,98 %	13,29 %	25,77 %	36,41 %
24,28 %	23,58 %	16,61 %		21,35 %	21,02 %		20,10 %	31,57 %
30,71 %	25,40 %	21,21 %		20,42 %	22,45 %		22,01 %	25,03 %
18,09 %	24,71 %	21,39 %		21,64 %	20,84 %		20,19 %	34,58 %
30,14 %	27,77 %	21,86 %		20,80 %	22,83 %		32,11 %	20,82 %
20,51 %	25,69 %	25,33 %		24,36 %	22,33 %		26,59 %	19,12 %
29,52 %	26,48 %	28,21 %		24,40 %	20,39 %		16,20 %	20,65 %
29,77 %	23,23 %	28,01 %		25,16 %	19,47 %		33,07 %	20,22 %
16,41 %	19,38 %	21,88 %		20,11 %	16,38 %		25,14 %	15,30 %
23,08 %	19,04 %	18,62 %			13,83 %		5,75 %	16,82 %
17,66 %	17,91 %	16,94 %			13,37 %		10,30 %	22,38 %
16,03 %	16,73 %	14,86 %			8,74 %		6,61 %	14,15 %
16,98 %	13,88 %	11,12 %			6,60 %		9,69 %	11,19 %

Tabla 7. PARO REGISTRADO POR EDAD, SEXO, SECTOR Y MUNICIPIO EN LA COMARCA DE CAMPO ARAÑUELO

	ALMARAZ	BELVÍS DE MONROY	BERROCALEJO	BOHONAL DE IBOR	CASATEJADA	EL GORDO	MAJADAS
TOTAL	125	47	6	29	118	38	79
HOMBRES	48	26	3	11	43	15	17
MUJERES	77	21	3	18	75	23	62
MENORES DE 25 AÑOS	18	3	0	3	24	6	17
HOMBRES	6	2	0	2	14	3	4
MUJERES	12	1	0	1	10	3	13
ENTRE 25 Y 44 AÑOS	57	17	4	6	47	14	29
HOMBRES	22	9	2	2	16	5	4
MUJERES	35	8	2	4	31	9	25
MAYORES DE 45 AÑOS	50	27	2	20	47	18	33
HOMBRES	20	15	1	7	13	7	9
MUJERES	30	12	1	13	34	11	24
SECTOR							
AGRICULTURA	4	2	0	0	16	0	17
INDUSTRIA	23	3	0	3	7	8	7
CONSTRUCCIÓN	4	6	0	3	8	1	11
SERVICIOS	87	34	6	20	76	29	35
SIN EMPLEO ANTERIOR	7	2	0	3	11	0	9

MESAS DE IBOR	MILLANES	NAVALMORAL DE LA MATA	PERALEDA DE LA MATA	PUEBLONUEVO DE MIRAMONTES	ROSALEJO	TALAYUELA	TIÉTAR	VALDECAÑAS DE TAJO	VALDEHÚNCAR
11	20	1740	82	41	115	447	30	9	22
4	8	650	38	15	36	147	13	4	8
7	12	1090	44	26	79	300	17	5	14
0	3	226	9	5	16	57	3	0	3
0	1	107	6	2	6	20	2	0	2
0	2	119	3	3	10	37	1	0	1
4	5	726	29	17	52	219	13	3	10
2	3	250	7	5	13	68	4	1	3
2	2	476	22	12	39	151	9	2	7
7	12	788	44	19	47	171	14	6	9
2	4	293	25	8	17	59	7	3	3
5	8	495	19	11	30	112	7	3	6
2	1	194	4	10	29	138	3	0	0
0	2	199	16	1	13	29	1	0	3
1	2	121	7	2	6	23	8	0	0
8	15	966	52	23	52	209	16	9	17
0	0	260	3	5	15	48	2	0	2

Tabla 8. DEMANDANTES DE EMPLEO POR EDAD, SEXO, SECTOR Y MUNICIPIO EN LA COMARCA DE CAMPO ARAÑUELO

	ALMARAZ	BELVÍS DE MONROY	BERROCALEJO	BOHONAL DE IBOR	CASATEJADA	EL GORDO	MAJADAS
TOTAL	164	76	8	56	201	52	185
HOMBRES	63	36	3	22	76	21	40
MUJERES	101	40	5	34	125	31	145
MENORES DE 25 AÑOS	21	5	1	4	37	7	24
HOMBRES	8	4	0	3	23	4	6
MUJERES	13	1	1	1	14	3	18
ENTRE 25 Y 44 AÑOS	79	24	5	13	67	15	59
HOMBRES	29	11	2	5	22	6	15
MUJERES	50	13	3	8	45	9	44
MAYORES DE 45 AÑOS	64	47	2	39	97	30	102
HOMBRES	26	21	1	14	31	11	19
MUJERES	38	26	1	25	66	19	83
SECTOR							
AGRICULTURA	11	8	0	11	48	2	85
INDUSTRIA	27	3	0	4	11	13	9
CONSTRUCCIÓN	7	9	0	5	18	2	33
SERVICIOS	112	54	8	33	112	35	48
SIN EMPLEO ANTERIOR	7	2	0	3	12	0	10

MESAS DE IBOR	MILLANES	NAVALMORAL DE LA MATA	PERALEDA DE LA MATA	PUEBLONUEVO DE MIRAMONTES	ROSALEJO	TALAYUELA	TIÉTAR	VALDECAÑAS DE TAJO	VALDEHÚNCAR
13	32	2434	133	69	209	902	89	9	33
5	15	901	57	22	63	344	24	4	11
8	17	1533	76	47	146	558	65	5	22
0	4	274	12	6	21	77	5	0	4
0	2	130	7	2	9	27	2	0	2
0	2	144	5	4	12	50	3	0	2
4	8	980	50	19	77	372	25	3	14
2	4	319	14	5	20	132	6	1	5
2	4	661	36	14	57	240	19	2	9
9	20	1180	71	44	111	453	59	6	15
3	9	452	36	15	34	185	16	3	4
6	11	728	35	29	77	268	43	3	11
3	2	398	27	21	83	415	35	0	1
0	3	283	19	2	18	93	8	0	3
1	6	151	15	3	7	61	18	0	0
9	20	1291	67	38	84	282	26	9	27
0	1	311	5	5	17	51	2	0	2

Tabla 9. ESPACIOS EMPRESARIALES DISPONIBLES: FINCAS, LOCALES, SOLARES Y NAVES (por agencias inmobiliarias)

	ALMARAZ	BELVÍS DE MONROY	BERROCALEJO	BOHONAL DE IBOR	CASATEJADA	EL GORDO	MAJADAS	MESAS DE IBOR	MILLANES	NAVALMORAL DE LA MATA	PERALEDA DE LA MATA	PUEBLONUEVO DE MIRAMONTES	ROSALEJO	TALAYUELA	TIÉTAR	VALDECAÑAS DE TAJO	VALDEHÚNCAR	TOTALES	
FINCAS EN VENTA																			
INDURAIN		27			2	2		2	11	27	18	2		2				12	105
ROCHA							1			8	2			1					12
IDEALISTA	2	7	2			1	2	1	4		1			2			1		23
TOTAL FINCAS EN VENTA	2	34	2	0	2	3	3	3	16	40	21	2	0	5	0	1	13		147
FINCAS EN ARRIENDO																			
SERVINEX																			0
INDURAIN																			0
ROCHA																			0
IDEALISTA																			0
TOTAL FINCAS EN ARRIENDO	0	0	0	0	0	0	0	0	0	0	0	0	0	0	0	0	0	0	0
LOCALES EN VENTA																			
SERVINEX										44									44
INDURAIN										57				2					59
ROCHA										35				4					39
IDEALISTA										23				9			1		33
TOTAL LOCALES EN VENTA	0	0	0	0	0	0	0	0	0	159	0	0	0	15	0	0	1		175
LOCALES EN ALQUILER																			
SERVINEX										63									63
INDURAIN										49				1					50
ROCHA										29									29
IDEALISTA									1	5									6
TOTAL LOCALES EN ALQUILER	0	0	0	0	0	0	0	0	1	146	0	0	0	1	0	0	0	0	148
SOLARES																			
SERVINEX		5										1						1	7
INDURAIN		1				2			1	26				4	2			1	37
ROCHA		2								29									31
IDEALISTA				1	4		1		2	20	3	1		11					43
TOTAL SOLARES	0	8	0	1	4	2	1	0	3	75	4	1	0	15	2	0	2		118
NAVES INDUSTRIALES																			
SERVINEX										15									15
INDURAIN	1									11				2					14
ROCHA										42									42
IDEALISTA														3					3
TOTAL NAVES INDUSTRIALES	1	0	0	0	0	0	0	0	0	68	0	0	0	5	0	0	0	0	74

Tabla 10. ESPACIOS EMPRESARIALES. POLÍGONOS INDUSTRIALES

	ALMARAZ	CASATEJADA	EL GORDO	NAVALMORAL DE LA MATA	PERALEDA DE LA MATA	TALAYUELA	TIÉTAR
NOMBRE	POLÍGONO INDUSTRIAL LAS LADERAS	POLÍGONO INDUSTRIAL CUATRO CAMINOS	POLÍGONO INDUSTRIAL	POLÍGONO INDUSTRIAL CAMPO ARAÑUELO	POLÍGONO INDUSTRIAL PUERTA DE EXTREMADURA	POLÍGONO INDUSTRIAL	POLÍGONO INDUSTRIAL EL EGIDO
TAMAÑO	-	20.340 m ²	-	600.000 m ² de los que quedan disponibles más de 40.000 m ² de titularidad municipal a 12€/m ² . Carretera Navalmoral de la Mata-Jarandilla de la Vera.	-	9.000 m ²	-
CONTACTO	mvpostigo@ayto-almaz.com 927 544 004	casatejadaayuntamiento@gmail.com 927 547 002	ayuntamiento@aytoelgordo.es 927 577406		aedl@peraledadelamata.org 927 559 005	ayuntamientorosalejo@gmail.com 927 550 034	registro@talayuela.es 927 578 234
NOMBRE		POLÍGONO INDUSTRIAL LAGUNA NUEVA		EXPACIO NAVALMORAL			POLÍGONO INDUSTRIAL ALCANTARILLA
TAMAÑO		100.000 m ²		645.302,01 m ²			-
CONTACTO		www.extremaduraavante.es 924 003 704		Extramadura Avante 924 319 159			registro@talayuela.es 927 578 234

FUENTE: Elaboración propia a partir de información municipal. Septiembre 2019.

Tabla 11. VÍAS DE COMUNICACIÓN, DISTANCIAS Y TRANSPORTE PÚBLICO EN LA COMARCA DE CAMPO ARAÑUELO

	ALMARAZ	BELVÍS DE MONROY	BERROCALEJO	BOHONAL DE IBOR	CASATEJADA	EL GORDO	MAJADAS
ACCESO DIRECTO POR AUTOVÍA	Sí	4 klms	11 klms	14 klms	Sí	3 klms	3 klms
ACCESO DIRECTO POR CARRETERA REGIONAL	Sí	Sí	Sí	Sí	Sí	Sí	
ACCESO DIRECTO POR CARRETERA COMARCAL	Sí				Sí		Sí
OTRAS COMUNICACIONES: FLUVIALES, AÉREAS.		Aeródromo		Embarcadero (proximamente)	Aeródromo		
ESTACIÓN DE FERROCARRIL	9 klms (a Casatejada)	12 klms	28 klms	18 klms	Sí	21 klms	7 klms
DISTANCIA A MADRID (PUERTA DEL SOL) -SÍN PEAJE-	202 klms	199 klms	181 klms	193 klms	204 klms	174 klms	215 klms
ESTACIÓN/PARADA DE AUTOBUSES LÍNEAS REGULARES	Sí	Sí	Sí	Sí	Sí	Sí	Sí
TAXI	Sí						

MESAS DE IBOR	MILLANES	NAVALMORAL DE LA MATA	PERALEDA DE LA MATA	PUEBLONUEVO DE MIRAMONTES	ROSALEJO	TALAYUELA	TIÉTAR	VALDECAÑAS DE TAJO	VALDEHÚNCAR
17 klms	3 klms	Sí	5 klms	24 klms	15 klms	15 klms	19 klms	8 klms	5 klms
Sí	Sí	Sí	Sí	Sí	Sí	Sí	Sí	Sí	Sí
	Sí	Sí						Sí	
	Aeródromo	Aeródromo		Aeródromo			Aeródromo		
26 klms	7 klms	Sí	10 klms	30 klms	14 klms	12 klms	19 klms	25 klms	8 klms
201 klms	194 klms	187 klms	183 klms	181 klms	201 klms	200 klms	191 klms	211 klms	194 klms
Sí		Sí	Sí	Sí	Sí	Sí		Sí	Sí
		Sí	Sí			Sí	Sí		

Tabla 12. EQUIPAMIENTOS EDUCATIVOS Y ASISTENCIALES EN LA COMARCA DE CAMPO ARAÑUELO

	ALMARAZ	BELVÍS DE MONROY	BERROCALEJO	BOHONAL DE IBOR	CASATEJADA	EL GORDO	MAJADAS	MESAS DE IBOR
NÚMERO DE CENTROS DE ENSEÑANZA Y ACADEMIAS	2	2	-	-	2	2	3	-
COLEGIOS	CP San Andrés 927 016 920 cp.sanandres@edu.gobex	CRA Río Tajo (Saucedilla) 927 016 688 cra.riotajo@edu.juntaex.es		CP San Bartolomé 927 016 932 cp.sanbartolome@edu.juntaex.es	CP José Pavón 927 016 936 cp.josepavon@edu.juntaex.es	CP Eugenio Jimenez Igual 927 016 940 cp.eugeniojimenezigual@edu.juntaex.es	CP Vetón 927016648 cp.veton@edu.juntaex.es	
INSTITUTOS								
GUARDERÍAS	Guardería 927 545 052				Centro de educación infantil municipal 927 547 383	Guardería 927 577 631	Centro de educación infantil municipal 927 577 244	
OTROS CENTROS DOCENTES							Centro de formación municipal	
CENTROS DE DIA	1			1				
RESIDENCIA DE MAYORES	RESIDENCIA DE MAYORES 927 544 085 residencia@ayto-almaraz.com			RESIDENCIA DE MAYORES "VIRGEN DE GUADALUPE" 927 574 262			CENTRO DE MAYORES "SAN SEBASTIÁN" 927 577 227	RESIDENCIA DE MAYORES "MOLINEROS DE IBOR" 927 544 779
PISOS TUTELADOS								

MILLANES	NAVALMORAL DE LA MATA	PERALEDA DE LA MATA	PUEBLONUEVO DE MIRAMONTES	ROSALEJO	TALAYUELA	TIÉTAR	VALDECAÑAS DE TAJO	VALDEHÚNCAR
-	22	2	1	2	-	-	-	-
	CP. El Pozón 927 016 876 CP Sierra de Gredos 927 016 872 CP Almanzor 927 016 868 CP Campo Arañuelo 927 016 700	CP Lucio García 927 016 962 cp.luciogarcia@edu.juntaex.es	CP Miramontes 927 0162 770 cp.miramontes@edu.juntaex.es	CP San Isidro Labrador 927 016 966 cp.sanisidrolabrador@edu.juntaex.es	CP Gonzalo Encabo 927 016 800 CP Juan Güell 927 578 397	CP San José Obrero 927 016 804		
	I.E.S. Agustóbriga 927 016 605 I.E.S. Zurbarán 927 016 076 I.E.S. Albalat 927 016 080				I.E.S. San Martín 927 016 792	I.E.S. Tiétar 927 185 740		
	Guardería 927 016 715	Escuela infantil 696 708 753		GUARDERÍA MUNICIPAL "LA CASITA" 927 550 826	Guardería 927 550 826			
	Centro de Formación Agraria Centro de adultos Escuela Oficial de Idiomas Residencia Educación Secundaria	Programa Aprendizaje a lo largo de la vida			Centro de adultos			
	3			1	3			
	HOGAR DE MAYORES 927 016754 RESIDENCIA "ANGELES BUJANDA" 927 533 313 REAL DE NAVALMORAL 927 533 322 RESIDENCIA "SAN MIGUEL" 927 538 310	CENTRO RESIDENCIAL MIXTO 927 559 209		RESIDENCIA DE MAYORES "NUESTRA SEÑORA DEL CARMEN" 927 550 399	RESIDENCIA DE MAYORES "EL ROMERAL" 927 667 061 RESIDENCIA "LOS MIMBRALES" 639 103 610			
							PISOS TUTELADOS Y CENTRO DE DÍA SAN BLAS 927 542 021	

Tabla 13. EQUIPAMIENTOS SANITARIOS Y SOCIALES EN LA COMARCA DE CAMPO ARAÑUELO

	ALMARAZ	BELVÍS DE MONROY	BERROCALEJO	BOHONAL DE IBOR	CASATEJADA	EL GORDO	MAJADAS	MESAS DE IBOR
CENTROS SANITARIOS	Centro de salud 927 544 416	Consultorio médico 927 185 799	Consultorio médico 927 568 401	Centro de salud 927 574 132	Centro de salud 927 539 004	Consultorio médico 927 577 449	Consultorio médico 927 577 160	Consultorio médico 927 574 132 Médico 927 574 836 Consultorio
SERVICIOS SOCIALES	927 544 004	927 575 824	927 577 564	927 574 006	927 547 002	927 577 406	927 577 116	927 574 009
FARMACIAS	sí	sí		sí	sí	sí	sí	
OFICINAS DE ATENCIÓN AL CONSUMIDOR								

MILLANES	NAVALMORAL DE LA MATA	PERALEDA DE LA MATA	PUEBLONUEVO DE MIRAMONTES	ROSALEJO	TALAYUELA	TIÉTAR	VALDECAÑAS DE TAJO	VALDEHÚNCAR
Consultorio médico 927 534 201	Hospital y centro de salud 927 489 900 / 927 489 900 Centro de Salud 927 535 647	Consultorio médico 927 559 008	Consultorio médico 927 573 192	Consultorio médico 927 550 708	Centro de salud 927 578 264	Consultorio médico 927 550 556	Consultorio médico 927 542 025	Consultorio médico 927 532 941
927 530 525	927 533 080	927 559 209	927 573 046	927 550 109	927 578 234 ext. 146			
Sí	Sí, 3	Sí	Sí	Sí	Sí, 2	Sí		
	omic@aytonavalmodal.es 92753 30 80							

Tabla 14. EQUIPAMIENTOS CULTURALES Y DEPORTIVOS EN LA COMARCA DE CAMPO ARAÑUELO

	ALMARAZ	BELVÍS DE MONROY	BERROCALEJO	BOHONAL DE IBOR	CASATEJADA	EL GORDO	MAJADAS	MESAS DE IBOR
CASAS DE LA CULTURA	Casa de la Cutlura	Casa de la Cutlura	Antiguas escuelas	Casa de la cultura	Casa de la Cultura	Local multiusos		Biblioteca
BIBLIOTECAS MUNICIPALES	Biblioteca municipal	Agencia de Lectura	Agencia de Lectura	Agencia de lectura	Biblioteca municipal	Agencia de Lectura		
UNIVERSIDADES POPULARES		Universidad Popular		Universidad Popular	Universidad Popular		Universidad Popular	
PISCINAS	Piscina municipal	Piscina municipal	Piscina municipal	Piscina municipal	Piscina municipal	Piscina municipal	Piscina municipal	
POLIDEPORTIVOS	Pabellón polideportivo	Pistas polideportivas	Pistas polideportivas		Pabellón polideportivo	Pista polideportiva		Pista polideportiva
OTRAS INSTALACIONES		Gimnasio municipal					Gimnasio Municipal	

MILLANES	NAVALMORAL DE LA MATA	PERALEDA DE LA MATA	PUEBLONUEVO DE MIRAMONTES	ROSALEJO	TALAYUELA	TIÉTAR	VALDECAÑAS DE TAJO	VALDEHÚNCAR
Salón multiusos		Casa de la Cultura	Centro integrado	Casa de la Cultura	Casa de la cultura			Casa de la cultura
Biblioteca		Biblioteca municipal		Biblioteca municipal				Agencia de lectura
	Universidad Popular	Universidad Popular		Universidad Popular	Universidad Popular			
Piscina municipal	Piscina municipal	Piscina municipal	Piscina municipal	Piscina municipal	Piscina municipal		Piscina natural y municipal	
Pabellón polideportivo	Pabellón polideportivo	Pabellón polideportivo	Polideportivo	Pabellón polideportivo				
	Espacio para la Creación Joven	Gimnasio municipal						

CASATEJADA	EL GORDO	MAJADAS	NAVALMORAL DE LA MATA	PERALEDA DE LA MATA	ROSALEJO	TALAYUELA
<p>Hostal El Nogal Ctra Navalmoral-Plasencia klm 8 927 547 325 nogaldecasatejada.com</p>	<p>Hotel 4* Vinci Valdecañas Golf Carr. el Gordo, Km. 5 927 61 07 30 vincivaldecanasgolf.com</p>	<p>Hostal 1* El Gallo Nacional V, km. 185 927 532 523</p>	<p>Hotel 3* Los Granados Antigua Nacional V, km 181 927 53 07 50 hotelosgranados.es</p>	<p>Hotel Área de Servicio Los Cerrillos Autovia A5 klm 42 927 530 081</p>	<p>Casa Rural La Posada Hípica Calle tres, 2 685145208 / 615857895 laposadahipica.es</p>	<p>Hotel 4* OYO Hotel Valles de Gredos Ctra. Santa María de las Lomas, km 2 927 66 71 50 hotelvallesdegredos.es</p>
<p>Casa Rural Casa Rural El Botánico Plaza de España 5 927 54 73 25 casaruralelbotanico.com</p>	<p>Hostal Las Cigüeñas C/ José Antonio, 3 927 57 75 42</p>	<p>Apartamentos / Casa Rural La Enramá del Cerrillo Apto. Rural C/Pizarro 5 927 53 13 40 laenramadelcerrillo.com</p>	<p>Hotel 1* Moya Ctra. N-V, km.180 927 53 05 00</p>	<p>Finca Rural Finca El Encanto Ctra. Peraleda de la Mata 657 20 30 67</p>		<p>Hostal 2* Complejo Estévez Fray Luis de León 927 57 82 60</p>
			<p>Hostal 2* Los Sauces Ctra. N-V, km.182,2 927 53 33 03 hostallossauces.es</p>			<p>Albergue El quinto pino Pinar Natural S/N, 692 20 44 28 elquintopino.es</p>
			<p>Hostal Brasilia Ctra. N-V, km. 180 927530750</p>			
			<p>Hostal La Bamba Ctra. Madrid-Lisboa, km. 179 927 53 08 50 hostallabamba.com</p>			
			<p>Pensión Pensión Señorial calle Ramon Franco 927 11 55 32</p>			
			<p>Pensión Zaragoza c/ Zaragoza, 10 927 53 18 22</p>			
			<p>Pensión Salamanca C/ Antonio Concha, 67 627 03 41 22</p>			

Tabla 16. RESTAURANTES EN LA COMARCA DE CAMPO ARAÑUELO



ALMARAZ	BELVÍS DE MONROY	BOHONAL DE IBOR
BAR RESTAURANTE	RESTAURANTE HOTEL	BAR RESTAURANTE
Portugal Paseo de la Constitución 927 544 070	Alonso de Monroy Autovía de Extremadura, km. 190 927 53 43 70	Los Arcos de los Nava Plaza España, 23 676 128 685
Portugal II Autovía del Suroeste, km. 200 927 54 51 61		Arador de Bohonal de Ibor Carretera de Guadalupe s/n 927 57 41 90 (cerrado -por temporadas)
ku Paseo de Constitución, 38 675 39 76 56		



El Taim Avda de las Angustias, 32 639 020 719	Los Claveles C/ Cardenal Cisneros, 3 927 531 758	El Berrocal -ES- Autovía del Suroeste, km 182 927 533 320
Casa do Bacalahu C/ Garganta Los Nogales, 2. 927 532 532	Bar- Restaurante Casa Candy C/ Agustín Carreño, 927 534 970	Mesón el Burladero Ctra. Madrid-Lisboa. 82 722 457 732

CASATEJADA	EL GORDO	MAJADAS	PERALEDA DE LA MATA	ROSALEJO	TALAYUELA	VALDECAÑAS DE TAJO
RESTAURANTE Y HOSTAL	RESTAURANTE HOTEL 4*	RESTAURANTE-ÁREA DE SERVICIO	RESTAURANTE	RESTAURANTE	RESTAURANTE HOTEL 4*	BAR DE CAÑAS
El Nogal Ctra Navalmoral-Plasencia klm 8 927 547 325	Vincci Valdecañas Golf Carr. el Gordo, Km. 5 927 61 07 30	El Quejigal de Majadas Autovia EX-A1 klm 16 927 57 70 40	Área de Servicio Los Cerrillos Autovia A5 klm 42 606 90 54 06	Chines Avda Almanzor, 13 927 550 128	Valles de Gredos Ctra. Sta. María de las Lomas, km 2 927 66 71 50	Valdecañas 695 188 958 (Abierto por temporada)
				Bar Restaurante Baku Plaza Mayor, 9 927 550 149	El Refugio Avda. Santa María, 27 927 528 278	
					I Love Pizza C/ Francisco Pizarro, 3 622 327 402	
					Mati C/ Felipe II 927 578 080	

NAVALMORAL DE LA MATA

BAR RESTAURANTE

Zhenbao Plaza Sánchez Arjona, 1 927 537 098	Nuevo Siglo XXI C/ Veteranos, 2 927 536 005	El Pasaje Paseo de la Estación, 17 927 535 931	Mapetece Avda de las Angustias, 5	El Legado de Andrés Avda de las Angustias, 34 927 538 667	La Taberna del Loco C/ Floridablanca, 2 927 532 475	Gran Muralla C/ Antonio Concha, 87 927 535 689	La Giralda C/ Urbano González Serra, 42 699 994 458
El Fogón C/ Marqués de Salamanca. 927 537 400	La Terrazita Antigua Nacional V, km 179,5 927 537 309	Venecia Paseo de la Estación, 15 927 530 616	Asador de Iván Avda. de las Angustias, 34	Arcos de Baram C/ Reminiento Argel, 8 927533 060 arcoscebaram.com	Rincón de Cocoto Ctra Jarandilla, 12 927 552 299	Meson Extremadura C/ Mercado, 2 927 530 022	



Tabla 17. BIENES DE INTERÉS CULTURAL Y FIESTAS EN LA COMARCA DE CAMPO ARAÑUELO

	BIEN DE INTERÉS CULTURAL	FIESTAS		
ALMARAZ		San Roque 16 de agosto	San Andrés 30 de noviembre	Romería Virgen de Rocamadón Primer Domingo de mayo
BELVÍS DE MONROY	Iglesia Parroquial de Santiago	Ntra Sra. Del Berrocal Día de la Santísima Trinidad	Fiesta de Ntra. Sra. De los Remedios 7 al 9 de septiembre	
BERROCALEJO		San Bartolomé 24 y 25 de agosto	Romería Virgen de Guadalupe Segundo fin de semana de mayo	
BOHONAL DE IBOR	Ruinas Romanas de Talavera la Vieja. Augustóbriga		Cruz de Mayo Primer fin de semana de mayo	
CASATEJADA	Iglesia de San Pedro "Ad Vincula"	Romería Virgen las Angustias Primer fin de semana de mayo	Velada de Santa Isabel Noche 1 al 2 de julio	Fiesta patronal de la Función 17 y 18 de septiembre
EL GORDO		Romería de la Puebla 1 de mayo	San Antonio de Padua 13 de junio	Fiesta del Emigrante 15 de agosto
MAJADAS		Fiestas patronales San Sebastián 20 enero	Fiesta de la Encina Segundo sábado de mayo	Fiestas del Toro, en honor a Ntra. Sra. De la Soledad 8 de septiembre
MESAS DE IBOR		Romería Virgen del Rosario Tercer domingo de mayo	San Benito Abad (Patrón) 14 de agosto	Virgen del Rosario (Fiestas Recias) Primer domingo de octubre
MILLANES		Fiesta del Verano Agosto	San Francisco 4 de octubre	
NAVALMORAL DE LA MATA		Carnavales, Fiesta de Interés Turístico Regional Mes de febrero	Virgen de las Angustias 15 de septiembre	Feria de San Miguel 29 de septiembre
PERALEDA DE LA MATA		Las Candelas Primer domingo de febrero	Cristo de la Humildad 14 y 15 de septiembre	Romería Primer sábado de mayo
PUEBLONUEVO DE MIRAMONTES		San Isidro 15 de mayo	Fiesta de Verano Tercer fin de semana de julio	Fiestas de San Pedro de Alcántara 19 de octubre
ROSALEJO		Fiestas de la independencia 1 de marzo	San Agustín 28 de agosto	Virgen de Guadalupe 7 y 8 de septiembre
TALAYUELA		San Marcos 25 de abril	Noche de San Juan 24 de junio	Virgen de la Asunción 15 de agosto
TIÉTAR		San José Obrero (Patrón) 1 de mayo	Cristo de la Victoria 14 de septiembre	
VALDECAÑAS DE TAJO		San Blas 3 de febrero	Fiestas de verano Primer fin de semana de agosto	Fiestas del Rosario Primer domingo de octubre
VALDEHÚNCAR		San Blas 3 de febrero	Fiestas de verano Primera semana de agosto	Fiestas del Rosario Primer domingo de octubre

FUENTE: Elaboración propia a partir de información municipal. ARJABOR Grupo de Acción Local. Septiembre 2019.

Tabla 18. ESPACIOS, LUGARES E INFRAESTRUCTURAS DE INTERÉS TURÍSTICO EN LA COMARCA DE CAMPO ARAÑUELO

ALMARAZ	BELVÍS DE MONROY	BERROCALEJO	BOHONAL DE IBOR	CASATEJADA	EL GORDO	MAJADAS
PARQUES NATURALES PROTEGIDOS						
Lugar de Interés Científico El Siervo	Alcornoque de la Dehesa					
Parque Periurbano de Conservación y Ocio Dehesa	Colonias de Cernicalo Primilla de Belvis de Monroy					
INFRAESTRUCTURAS TURÍSTICAS						
Centro de Interpretación de la Orquídea (Orchydarium)	Parque	Parque	Merendero	Merendero de Las Angustias	Campo de golf - Complejo turístico Isla de Valdecañas	Parque Castuos
Merendero Horno de Cal Cabo Birri	Parque	Piscina municipal	Parque	Merendero de los Caños	Embarcadero	Parque de la Fuente
Parque	Piscina municipal	Área recreativa	Piscina municipal	Merendero de los Caños de la Dehesa	Área recreativa de Puebla de Naciados	Piscina municipal
Parque	Área recreativa			Parque		
Parque				Parque		
Parque				Piscina municipal		
Piscina						
PAISAJES Y LUGARES						
	Entorno natural del Covento de San Francisco y la ermita del Berrocal	Peñaflor	Rio Ibor - Paraje del Puente de las Veredas			Dehesa Boyal
GEOPARQUE						
			Marmitas de Gigante			

MESAS DE IBOR	NAVALMORAL DE LA MATA	PERALEDA DE LA MATA	PUEBLONUEVO DE MIRAMONTES	ROSALEJO	TALAYUELA	TIÉTAR	VALDECAÑAS DE TAJO
PARQUES NATURALES PROTEGIDOS							
	Charca dehesa Boyal Navalmoral						
	Complejo lagunar Ejido Nuevo						
INFRAESTRUCTURAS TURÍSTICAS							
Área de descanso El Pilón		Piscina municipal	Piscina municipal	Piscina municipal	Acuario	Piscina municipal	Garganta Descuernacabras
					Parque natural		Los Noques
					Piscina municipal		
					Talayuela Golf - Dehesa Boyal		
PAISAJES Y LUGARES							
El Chorrero		Paraje de Casasola					
Las Juntas							
GEOPARQUE							
Marmitas de Gigante							

Tabla 19. DISTRIBUCIÓN POR SECTORES Y SEXOS DE LA AFILIACIÓN A LA SEGURIDAD SOCIAL EN LA COMARCA DE CAMPO ARAÑUELO

REGIMEN SS	SECCIÓN CNAE	MUJERES	HOMBRES	TOTAL
Régimen especial de empleados del hogar - fijos	ACTIVIDADES DE LOS HOGARES COMO EMPLEADORES DE PERSONAL DOMESTICO, ACTIVIDADES DE LOS HOGARES COMO PRODUCTORES DE BIENES Y SERVICIOS PARA USO PROPIO	31	1	32
Régimen general	AGRICULTURA, GANADERIA, SILVICULTURA Y PESCA	13	13	26
Régimen general	INDUSTRIAS EXTRACTIVAS	0	1	1
Régimen general	INDUSTRIA MANUFACTURERA	307	423	730
Régimen general	SUMINISTRO DE ENERGIA ELECTRICA, GAS, VAPOR Y AIRE ACONDICIONADO	8	58	66
Régimen general	SUMINISTRO DE AGUA, ACTIVIDADES DE SANEAMIENTO, GESTION DE RESIDUOS Y DESCONTAMINACION	12	62	74
Régimen general	CONSTRUCCION	35	311	346
Régimen general	COMERCIO AL POR MAYOR Y AL POR MENOR, REPARACION DE VEHÍCULOS DE MOTOR Y MOTOCICLETAS	254	330	584
Régimen general	TRANSPORTE Y ALMACENAMIENTO	25	97	122
Régimen general	HOSTELERIA	131	74	205
Régimen general	INFORMACION Y COMUNICACIONES	3	7	10
Régimen general	ACTIVIDADES FINANCIERAS Y DE SEGUROS	5	14	19
Régimen general	ACTIVIDADES INMOBILIARIAS	5	1	6
Régimen general	ACTIVIDADES PROFESIONALES, CIENTIFICAS Y TECNICAS	35	68	103
Régimen general	ACTIVIDADES ADMINISTRATIVAS Y SERVICIOS AUXILIARES	79	132	211
Régimen general	ADMINISTRACION PUBLICA Y DEFENSA, SEGURIDAD SOCIAL OBLIGATORIA	376	317	693
Régimen general	EDUCACION	79	19	98
Régimen general	ACTIVIDADES SANITARIAS Y DE SERVICIOS SOCIALES	349	58	407
Régimen general	ACTIVIDADES ARTISTICAS, RECREATIVAS Y DE ENTRETENIMIENTO	16	26	42
Régimen general	OTROS SERVICIOS	27	16	43
Régimen general	ACTIVIDADES DE LOS HOGARES COMO EMPLEADORES DE PERSONAL DOMESTICO, ACTIVIDADES DE LOS HOGARES COMO PRODUCTORES DE BIENES Y SERVICIOS PARA USO PROPIO	1	3	4

REGIMEN SS	SECCIÓN CNAE	MUJERES	HOMBRES	TOTAL
RETA	AGRICULTURA, GANADERIA, SILVICULTURA Y PESCA	111	325	436
RETA	INDUSTRIA MANUFACTURERA	12	39	51
RETA	SUMINISTRO DE ENERGIA ELECTRICA, GAS, VAPOR Y AIRE ACONDICIONADO	0	1	1
RETA	SUMINISTRO DE AGUA, ACTIVIDADES DE SANEAMIENTO, GESTION DE RESIDUOS Y DESCONTAMINACION	1	2	3
RETA	CONSTRUCCION	8	163	171
RETA	COMERCIO AL POR MAYOR Y AL POR MENOR, REPARACION DE VEHÍCULOS DE MOTOR Y MOTOCICLETAS	154	186	340
RETA	TRANSPORTE Y ALMACENAMIENTO	4	30	34
RETA	HOSTELERIA	75	91	166
RETA	INFORMACION Y COMUNICACIONES	4	3	7
RETA	ACTIVIDADES FINANCIERAS Y DE SEGUROS	16	5	21
RETA	ACTIVIDADES INMOBILIARIAS	1	1	2
RETA	ACTIVIDADES PROFESIONALES, CIENTIFICAS Y TECNICAS	16	15	31
RETA	ACTIVIDADES ADMINISTRATIVAS Y SERVICIOS AUXILIARES	9	9	18
RETA	EDUCACION	11	10	21
RETA	ACTIVIDADES SANITARIAS Y DE SERVICIOS SOCIALES	16	5	21
RETA	ACTIVIDADES ARTISTICAS, RECREATIVAS Y DE ENTRETENIMIENTO	4	14	18
RETA	OTROS SERVICIOS	52	23	75
RETA	ACTIVIDADES DE LOS HOGARES COMO EMPLEADORES DE PERSONAL DOMESTICO, ACTIVIDADES DE LOS HOGARES COMO PRODUCTORES DE BIENES Y SERVICIOS PARA USO PROPIO	0	1	1
RETA	AGRICULTURA, GANADERIA, SILVICULTURA Y PESCA	350	899	1249
Trabajadores por cuenta propia del REA	ACTIVIDADES ADMINISTRATIVAS Y SERVICIOS AUXILIARES	0	1	1

Tabla 20. EVOLUCIÓN DEMOGRÁFICA EN CADA MUNICIPIO DE LA COMARCA DE CAMPO ARAÑUELO

AÑO	ALMARAZ			BELVÍS DE MONROY			BERROCALEJO			BOHONAL DE IBOR			CASATEJADA			EL GORDO			MAJADAS			MESAS DE IBOR		
	HOMBRES	MUJERES	TOTAL	H	M	TOTAL	H	M	TOTAL	H	M	TOTAL	H	M	TOTAL	H	M	TOTAL	H	M	TOTAL	H	M	TOTAL
2018	902	863	1.765	378	351	729	50	41	91	260	240	500	715	666	1.381	186	177	363	665	663	1.328	90	85	175
2017	842	809	1.651	388	356	744	56	46	102	263	244	507	733	676	1.409	192	183	375	671	667	1.338	93	81	174
2016	860	825	1.685	336	306	642	60	53	113	250	244	494	729	684	1.413	195	193	388	672	669	1.341	98	88	186
2015	855	814	1.669	337	313	650	66	59	125	253	246	499	737	691	1.428	199	195	394	670	673	1.343	101	86	187
2014	854	809	1.663	332	306	638	67	56	123	254	254	508	752	687	1.439	192	186	378	663	658	1.321	93	80	173
2013	832	782	1.614	330	303	633	70	64	134	277	263	540	764	695	1.459	200	195	395	672	661	1.333	94	83	177
2012	795	763	1.558	326	315	641	72	68	140	288	271	559	753	700	1.453	206	189	395	682	670	1.352	92	85	177
2011	788	733	1.521	336	320	656	69	72	141	296	269	565	752	709	1.461	203	182	385	681	671	1.352	96	89	185
2010	729	697	1.426	336	329	665	66	61	127	292	266	558	744	689	1.433	190	183	373	669	640	1.309	94	86	180
2009	673	648	1.321	341	329	670	51	54	105	270	265	535	716	683	1.399	174	164	338	657	640	1.297	92	81	173
2008	636	614	1.250	341	336	677	49	49	98	278	260	538	690	672	1.362	184	169	353	662	632	1.294	94	86	180
2007	668	641	1.309	350	345	695	48	50	98	277	255	532	692	662	1.354	153	164	317	650	608	1.258	101	87	188
2006	628	601	1.229	346	355	701	53	54	107	286	256	542	688	653	1.341	155	159	314	676	615	1.291	108	93	201
2005	665	630	1.295	298	303	601	54	61	115	294	262	556	690	634	1.324	139	161	300	695	633	1.328	111	93	204
2004	702	652	1.354	307	309	616	55	64	119	286	262	548	683	641	1.324	140	156	296	683	628	1.311	110	96	206
2003	724	687	1.411	324	321	645	56	65	121	286	262	548	623	617	1.240	135	139	274	623	529	1.152	107	98	205
2002	736	689	1.425	316	290	606	54	64	118	293	281	574	627	637	1.264	142	146	288	654	555	1.209	111	104	215
2001	764	714	1.478	319	299	618	56	70	126	303	289	592	672	672	1.344	146	152	298	678	570	1.248	116	105	221
2000	805	752	1.557	308	296	604	53	67	120	294	286	580	670	649	1.319	153	159	312	692	563	1.255	110	101	211
1999	755	691	1.446	320	303	623	54	68	122	318	298	616	654	650	1.304	185	186	371	690	565	1.255	109	97	206
1998	744	689	1.433	308	290	598	59	72	131	319	301	620	641	638	1.279	171	158	329	685	552	1.237	110	92	202
1996	738	703	1.441	318	297	615	61	75	136	312	307	619	671	663	1.334	171	162	333	662	585	1.247	108	92	200
1995	756	722	1.478	301	283	584	65	74	139	308	300	608	727	728	1.455	173	171	344	751	565	1.316	121	115	236
1994	746	724	1.470	294	280	574	67	76	143	325	310	635	720	726	1.446	175	172	347	747	561	1.308	116	108	224
1993	704	693	1.397	289	274	563	72	82	154	330	326	656	710	714	1.424	179	178	357	755	572	1.327	119	107	226
1992	678	661	1.339	280	270	550	71	85	156	333	340	673	706	701	1.407	189	206	395	579	552	1.131	120	107	227
1991	662	631	1.293	278	272	550	72	85	157	332	340	672	707	703	1.410	196	212	408	582	548	1.130	123	109	232
1990	708	690	1.398	263	272	535	72	87	159	430	350	780	731	757	1.488	182	198	380	587	581	1.168	122	101	223
1989	696	681	1.377	262	271	533	68	81	149	427	357	784	720	742	1.462	177	182	359	592	594	1.186	126	102	228
1988	708	681	1.389	260	255	515	67	83	150	434	360	794	718	753	1.471	171	178	349	581	583	1.164	128	105	233
1987	690	653	1.343	263	256	519	67	81	148	446	364	810	712	750	1.462			337	589	584	1.173	133	110	243
1986	687	638	1.325	266	269	535	66	81	147	446	362	808	707	750	1.457			517	586	577	1.163	134	111	245
1981			1.272			600			172			785			1.639			1.432			1.011			247
1970			982			707			264			996			1.689			1.930			1.205			374
1960			2.039			1.935			832			1.520			2.535			1.722			1.321			1.024
1950			1.048			1.049			1.073			1.699			2.305			1.371			1.030			999
1940			1.074			1.072			1.023			1.477			2.235			1.384			768			921
1930			1.035			1.011			956			1.332			1.964			1.356			739			763
1920			1.064			917			988			1.154			1.853			1.133			683			776
1910						914			851			1.099			2.215						530			828
1900						1.041			757			947			1.850						518			705

MILLANES			NAVALMORAL DE LA MATA			PERALEDA DE LA MATA			PUEBLONUEVO DE MIRAMONTES			ROSALEJO			TALAYUELA			TIÉTAR			VALDECAÑAS DE TAJO			VALDEHÚNCAR		
H	M	TOTAL	H	M	TOTAL	H	M	TOTAL	H	M	TOTAL	H	M	TOTAL	H	M	TOTAL	H	M	TOTAL	H	M	TOTAL	H	M	TOTAL
128	128	256	8.274	8.896	17.170	708	682	1.390	417	397	814	715	647	1.362	3.968	3.377	7.345	485	436	921	55	44	99	96	82	178
125	116	241	8.326	8.971	17.297	709	701	1.410	424	405	829	761	677	1.438	3.972	3.366	7.338	494	428	922	66	57	123	95	84	179
125	113	238	8.317	8.930	17.247	701	698	1.399	424	406	830	786	690	1.476	4.013	3.364	7.377	495	436	931	72	61	133	95	87	182
135	122	257	8.284	8.872	17.156	711	692	1.403				787	708	1.495	4.435	3.805	8.240	493	447	940	76	61	137	99	88	187
134	121	255	8.358	8.964	17.322	728	692	1.420				799	710	1.509	4.472	3.796	8.268	489	453	942	74	65	139	106	92	198
140	127	267	8.369	8.905	17.274	728	697	1.425				815	729	1.544	4.978	4.263	9.241				69	66	135	102	92	194
141	130	271	8.477	8.924	17.401	730	704	1.434				673	610	1.283	4.988	4.281	9.269				71	65	136	104	96	200
135	134	269	8.548	8.838	17.386	739	709	1.448				668	613	1.281	5.006	4.277	9.283				67	54	121	112	98	210
127	127	254	8.489	8.820	17.309	753	716	1.469				684	627	1.311	4.974	4.276	9.250				67	46	113	112	97	209
127	130	257	8.471	8.757	17.228	743	710	1.453				667	617	1.284	4.968	4.254	9.222				69	50	119	111	101	212
131	134	265	8.487	8.616	17.103	745	723	1.468				708	638	1.346	5.165	4.117	9.282				76	59	135	111	97	208
126	125	251	8.408	8.523	16.931	753	716	1.469				757	668	1.425	5.397	4.185	9.582				87	68	155	97	92	189
122	124	246	8.618	8.481	17.099	786	750	1.536				764	690	1.454	6.108	4.324	10.432				98	70	168	96	98	194
99	85	184	8.689	8.456	17.145	782	739	1.521				764	653	1.417	6.006	4.243	10.249				103	83	186	98	100	198
104	88	192	8.499	8.357	16.856	779	736	1.515				800	672	1.472	5.944	4.138	10.082				108	92	200	106	101	207
111	93	204	8.250	8.132	16.382	757	721	1.478				894	703	1.597	6.108	4.018	10.126				109	87	196	107	100	207
120	97	217	7.641	7.592	15.233	772	734	1.506				961	745	1.706	6.380	3.948	10.328				124	106	230	113	108	221
116	92	208	7.540	7.453	14.993	733	722	1.455				944	754	1.698	6.292	3.821	10.113				134	113	247	107	107	214
109	87	196	7.424	7.414	14.838	686	686	1.372				991	775	1.766	5.715	3.729	9.444				151	133	284	106	108	214
112	87	199	7.474	7.461	14.935	689	690	1.379				1.081	835	1.916	5.643	3.881	9.524				79	73	152	99	105	204
145	109	254	7.402	7.472	14.874	727	730	1.457				1.231	794	2.025	3.977	3.145	7.122				72	69	141	87	91	178
145	116	261	7.797	8.020	15.817	734	730	1.464							4.265	3.351	7.616				69	63	132	89	91	180
143	119	262	8.163	8.162	16.325	752	737	1.489							5.323	4.127	9.450				72	61	133	76	94	170
143	123	266	8.046	8.076	16.122	751	745	1.496							4.081	3.966	8.047				71	60	131	76	92	168
146	121	267	7.943	7.951	15.894	757	754	1.511							3.990	3.843	7.833				86	61	147	75	91	166
143	121	264	7.558	7.706	15.264	760	758	1.518							3.912	3.776	7.688				92	75	167	81	97	178
144	123	267	7.454	7.635	15.089	766	774	1.540							4.086	3.909	7.995				110	89	199	86	103	189
133	119	252	7.397	7.518	14.915	781	788	1.569							4.046	3.837	7.883				137	105	242	94	95	189
141	118	259	7.244	7.417	14.661	796	797	1.593							3.994	3.777	7.771				137	108	245	89	91	180
145	122	267	7.041	7.230	14.271	785	792	1.577							3.901	3.690	7.591						261	89	90	179
139	119	258	6.824	6.964	13.788	784	798	1.582							3.821	3.631	7.452						402	93	95	188
135	120	255	6.717	6.868	13.585	791	802	1.593									6.422						768	94	95	189
		245			12.922			1.558									5.969						375			172
		467			9.706			1.862									2.343						302			270
		630			9.073			3.097									1.387						274			574
		642			7.273			3.370									1.131						314			717
		604			6.831			3.036									1.031						313			563
		529			5.550			2.459									745						300			589
		426			4.811			2.553									677									588
		440			5.414			2.477									417									599
		300			4.504			2.208																		561

Tabla 21. OTROS DATOS MUNICIPALES DE LA COMARCA DE CAMPO ARAÑUELO

	ALMARAZ	BELVÍS DE MONROY	BERROCALEJO	BOHONAL DE IBOR	CASATEJADA	EL GORDO	MAJADAS	MESAS DE IBOR
SUPERFICIE	33,9 km ²	44,98 km ²	14,27 km ²	64,6 km ²	111,82 km ²	78,59 km ²	51,96 km ²	48,75 km ²
DENSIDAD	52,06 h/km ²	16,21 h/km ²	6,38 h/km ²	7,74 h/km ²	12,35 h/km ²	4,62 h/km ²	25,56 h/km ²	3,59 h/km ²
HABITANTES 2018	1765	729	91	500	1381	363	1328	175
RENTA BRUTA PER CÁPITA	24.977 €	22.075 €	17.813 €	14.574 €	16.712 €	18.666 €	15.574 €	12.093 €
CRECIMIENTO POBLACIONAL	9% de crecimiento poblacional	10% de crecimiento poblacional					17% de crecimiento poblacional	
HOMBRES/MUJERES EN CORPORACIONES MUNICIPALES	4/7	4/1	0/3	3/4	4/4	0/7	2/6	2/3

MILLANES	NAVALMORAL DE LA MATA	PERALEDA DE LA MATA	PUEBLONUEVO DE MIRAMONTES	ROSALEJO	TALAYUELA	TIÉTAR	VALDECAÑAS DE TAJO	VALDEHÚNCAR
17,61 km ²	155,95 km ²	92,06 km ²	23,28 km ²	40,20 km ²	181,46 km ²	18,81 km ²	25,9 km ²	33,9 km ²
14,54 h/km ²	110,1 h/km ²	15,1 h/km ²	35,61 h/km ²	35,77 h/km ²	52,06 h/km ²	40,48 h/km ²	5,26 h/km ²	6,96 h/km ²
256	17170	1390	814	1362	7345	921	99	178
21.031 €	24.882 €	17.754 €	12.335 €	15.691 €	15.079 €	14.262 €	22.080 €	18.721 €
	15% de crecimiento poblacional	4% de crecimiento poblacional			58% de crecimiento poblacional			
3/4	6/11	3/6	-	5/4	7/6	3/4	0/5	1/4

MAPA SINÓPTICO



Me agrada sobre todo aquel pedazo de tierra donde una pequeña hacienda baste para hacerme feliz, y donde sean abundantes los bienes menudos.

MARCIAL (40-104)

Coordinación institucional: Marisa Pérez Martín y Marta Nerea Hernández-Cano Alegre

Equipo técnico: +MAGÍN, iSINAPSIS y GRUPO RED

Coordinación y textos: José María Lama

Trabajo de campo y textos: Víctor Santiago Tabares y Miguel Ángel Moreno Pulido

Documentación: Manuel García González

Base de datos: Miguel Ángel Moreno Pulido

Diseño: www.IDEASonBOXES.es

**Área de Reto Demográfico, Desarrollo Sostenible, Juventud y Turismo
Diputación de Cáceres
Cáceres, 2020**

Este catálogo forma parte de un proyecto cuya finalidad es la de frenar el proceso de despoblación y facilitar la llegada de nuevos pobladores a la comarca de Campo Arañuelo. La actuación se enmarca en el Plan de Acción Territorial del Campo Arañuelo y, a su vez, en el Programa Diputación Desarrolla, aprobado por el pleno de la Diputación de Cáceres en la sesión extraordinaria de 14 de mayo de 2018.

La comarca de Campo Arañuelo es la Puerta de Extremadura desde el centro de España. Goza de una privilegiada ubicación, en el trayecto entre Lisboa y Madrid, y a 175 kilómetros de la capital. Cuenta con un centenar de kilómetros de autovías, atravesando el territorio la del Suroeste y la del Norte de Extremadura, y al lado de la Ruta de la Plata. Además, dispone de una línea de ferrocarril, Badajoz-Madrid, que completa su potente entramado de comunicaciones.

El río Tiétar, en el norte, y el embalse de Valdecañas, en el sur, delimitan una comarca donde el agua predomina y surte una potente economía de regadío (50.000 hectáreas, un 35% de las tierras cultivadas), con el tabaco, el pimiento, el espárrago y los frutales como cultivos principales. Las iniciativas agroindustriales son muy relevantes, con empresas agroalimentarias vinculadas a la ganadería y a los productos de regadío.

Las láminas de agua del territorio tienen, además de las agrícolas, otras potencialidades medioambientales y económicas en torno al deporte, el ocio y el turismo. Lindera con otras zonas, como La Vera, Monfragüe y el Geoparque Villuercas-Jara-Ibores, donde la naturaleza y la historia se expresan de manera notoria, Campo Arañuelo es también una comarca de gran riqueza paisajística y patrimonial.

Su ubicación, las excelentes comunicaciones, la riqueza de sus recursos agrícolas y ganaderos, su actividad agroindustrial y las potencialidades medioambientales y turísticas, hacen de la comarca de Campo Arañuelo un territorio apto para el emprendimiento y la creación de nuevas oportunidades profesionales y empresariales.

ALMARAZ
BELVÍS DE MONROY
BERROCALEJO
BOHONAL DE IBOR
CASATEJADA
EL GORDO
MAJADAS
MESAS DE IBOR
MILLANES
NAVALMORAL DE LA MATAGorda
PERALEDA DE LA MATAGorda
PUEBLONUEVO DE MONTIBOR
ROSALEJO
TALAYUELA
TIÉTAR
VALDECAÑAS DE IBOR
VALDEHÚNCAR



DIPUTACIÓN DE CÁCERES
ÁREA DE RETO DEMOGRÁFICO,
DESARROLLO SOSTENIBLE, JUVENTUD Y TURISMO



CAMPO ARAÑUELO

PUERTA DE EXTREMADURA

El «Catálogo de Recursos y Servicios de Campo Arañuelo para fijar y atraer población», es una pieza más del proyecto de freno de la despoblación y de atracción de nuevos habitantes al territorio de la provincia que la Diputación de Cáceres viene llevando a cabo.